

Anexo 8.3

Reseña Fotográfica

Plataforma EA8368

Levantamiento Técnico del Sitio



Fotografía 1. Pozo EA8368 (Coordenadas WGS84-zona 17S: 477187mE, 9528658mN), pozo productivo tipo BM. Vista desde cerca del pozo. Sin indicio de derrame de hidrocarburos ni alteración de suelo.



Fotografía 2. Plataforma EA8368 vista panorámica de la plataforma. Sin indicio de derrame de hidrocarburos ni alteración de suelo.

Anexo 8.3

Reseña Fotográfica

Plataforma EA8376

Levantamiento Técnico del Sitio



Fotografía 1. Pozo EA8376 (Coordenadas WGS84-zona 17S: 482202mE, 9529715mN), pozo productivo tipo BM. Vista desde cerca del pozo. Sin indicio de derrame de hidrocarburos ni alteración de suelo.



Fotografía 2. Plataforma EA8376 vista panorámica de la plataforma. Sin indicio de derrame de hidrocarburos ni alteración de suelo.

Anexo 8.3

Reseña Fotográfica

Plataforma EA8378

Levantamiento Técnico del Sitio

Fotografía 1. Pozo EA8378 (Coordenadas WGS84-zona 17S: 484988mE, 9528453mN), pozo productivo tipo BM. Vista desde cerca del pozo. Sin indicio de derrame de hidrocarburos ni alteración de suelo.



Fotografía 2. Plataforma EA8378 vista panorámica de la plataforma. Sin indicio de derrame de hidrocarburos ni alteración de suelo.

Anexo 8.3

Reseña Fotográfica

Plataforma EA8382

Levantamiento Técnico del Sitio



Fotografía 1. Pozo EA8382 (Coordenadas WGS84-zona 17S: 485099mE, 9530030mN), pozo productor tipo BM. Vista desde cerca del pozo. Sin indicio de derrame de hidrocarburos y alteración de suelo.



Fotografía 2. Pozo EA8382 con vista del entorno de la plataforma.

Anexo 8.3

Reseña Fotográfica

Plataforma EA8401

Levantamiento Técnico del Sitio



Fotografía 1. Pozo EA8401 (Coordenadas WGS84-zona 17S: 473425mE, 9526166mN), pozo productor tipo BM. Vista de cerca al pozo.



Fotografía 2. Vista panorámica de la plataforma EA8401.

Anexo 8.3

Reseña Fotográfica

Plataforma EA8408

Levantamiento Técnico del Sitio

Fotografía 1. Pozo EA8408 (Coordenadas WGS84-zona 17S: 473107mE, 9525680mN), pozo productivo tipo BM. Vista desde cerca del pozo. Sin indicio de derrame de hidrocarburos ni alteración de suelo.



Fotografía 2. Plataforma EA8408 vista panorámica de la plataforma. Sin indicio de derrame de hidrocarburos ni alteración de suelo.

Anexo 8.3

Reseña Fotográfica

Plataforma EA8409

Levantamiento Técnico del Sitio

Fotografía 1. Pozo EA8409 (Coordenadas WGS84-zona 17S: 475764mE, 9529545mN), pozo productor tipo BM. Vista desde cerca del pozo. Sin indicio de derrame de hidrocarburos, ni alteración de suelo.



Fotografía 2. Pozo EA8409 con vista panorámica del entorno de la plataforma.


Anexo 8.3

Reseña Fotográfica

Plataforma EA8411

Levantamiento Técnico del Sitio

Fotografía 1. Pozo EA8411 (Coordenadas WGS84-zona 17S: 475978mE, 9529940mN), pozo productivo tipo BM. Vista desde cerca del pozo. Sin indicio de derrame de hidrocarburos ni alteración de suelo.



Fotografía 2. Plataforma EA8411 vista panorámica de la plataforma. Sin indicio de derrame de hidrocarburos ni alteración de suelo.

Anexo 8.3

Reseña Fotográfica

Plataforma EA8412

Levantamiento Técnico del Sitio

Fotografía 1. Pozo EA8412 (Coordenadas WGS84-zona 17S: 477545mE, 9529044mN), pozo productivo tipo BM. Vista desde cerca del pozo. Sin indicio de derrame de hidrocarburos ni alteración de suelo.



Fotografía 2. Plataforma EA8412 vista panorámica de la plataforma. Sin indicio de derrame de hidrocarburos ni alteración de suelo.

Anexo 8.3

Reseña Fotográfica

Plataforma EA8414

Levantamiento Técnico del Sitio



Fotografía 1. Pozo EA8414 (Coordenadas WGS84-zona 17S: 480230mE, 9530691mN), pozo productivo tipo BM. Vista desde cerca del pozo. Sin indicio de derrame de hidrocarburos ni alteración de suelo.



Fotografía 2. Plataforma EA8414 vista panorámica de la plataforma. Sin indicio de derrame de hidrocarburos ni alteración de suelo.

Anexo 8.3

Reseña Fotográfica

Plataforma EA8416

Levantamiento Técnico del Sitio

Fotografía 1. Pozo EA8416 (Coordenadas WGS84-zona 17S: 480594mE, 9530702mN), pozo productivo tipo BM. Vista desde cerca del pozo. Sin indicio de derrame de hidrocarburos ni alteración de suelo.



Fotografía 2. Plataforma EA8416 vista panorámica de la plataforma. Sin indicio de derrame de hidrocarburos ni alteración de suelo.

Anexo 8.3

Reseña Fotográfica

Plataforma EA8418

Levantamiento Técnico del Sitio



Fotografía 1. Pozo EA8418 (Coordenadas WGS84-zona 17S: 479095mE, 9529223mN), pozo productor tipo BM. Vista desde cerca del pozo.



Fotografía 2. Pozo EA8418 vista panorámica de la plataforma.

Anexo 8.3

Reseña Fotográfica

Plataforma EA8422

Levantamiento Técnico del Sitio

Fotografía 1. Pozo EA8422 (Coordenadas WGS84-zona 17S: 479164mE, 9528025mN), pozo productivo tipo BM. Vista desde cerca del pozo. Sin indicio de derrame de hidrocarburos ni alteración de suelo.



Fotografía 2. Plataforma EA8422 vista panorámica de la plataforma. Sin indicio de derrame de hidrocarburos ni alteración de suelo.

Anexo 8.3

Reseña Fotográfica

Plataforma EA8423

Levantamiento Técnico del Sitio



Fotografía 1. Pozo EA8423 (Coordenadas WGS84-zona 17S: 479290mE, 9528180mN), pozo productivo tipo BM. Vista desde cerca del pozo. Sin indicio de derrame de hidrocarburos ni alteración de suelo.



Fotografía 2. Plataforma EA8423 vista panorámica de la plataforma. Sin indicio de derrame de hidrocarburos ni alteración de suelo.

Anexo 8.3

Reseña Fotográfica

Plataforma EA8428

Levantamiento Técnico del Sitio



Fotografía 1. Pozo EA8428 (Coordenadas WGS84-zona 17S: 475071mE, 9527076mN), pozo productor tipo BM. Vista de cerca al pozo.



Fotografía 2. Vista panorámica de la plataforma EA8428.

Anexo 8.3

Reseña Fotográfica

Plataforma EA8432

Levantamiento Técnico del Sitio



Fotografía 1. Pozo EA8432 (Coordenadas WGS84-zona 17S: 478584mE, 9530267mN), pozo productivo tipo BM. Vista desde cerca del pozo. Sin indicio de derrame de hidrocarburos ni alteración de suelo.



Fotografía 2. Plataforma EA8058 vista panorámica de la plataforma. Sin indicio de derrame de hidrocarburos ni alteración de suelo.

Anexo 8.3

Reseña Fotográfica

Plataforma EA8434

Levantamiento Técnico del Sitio

Fotografía 1. Pozo EA8434 (Coordenadas WGS84-zona 17S: 482061mE, 9529570mN), pozo productivo tipo BM. Vista desde cerca del pozo. Sin indicio de derrame de hidrocarburos ni alteración de suelo.



Fotografía 2. Plataforma EA8434 vista panorámica de la plataforma. Sin indicio de derrame de hidrocarburos ni alteración de suelo.

Anexo 8.3

Reseña Fotográfica

Plataforma EA8437

Levantamiento Técnico del Sitio



Fotografía 1. Pozo EA8437 (Coordenadas WGS84-zona 17S: 473634mE, 9525860mN), pozo productor tipo BM. Vista desde cerca del pozo.



Fotografía 2. Pozo EA8437 vista panorámica de la plataforma.

Anexo 8.3

Reseña Fotográfica

Plataforma EA8438

Levantamiento Técnico del Sitio



Fotografía 1. Pozo EA8438 (Coordenadas WGS84-zona 17S: 473288mE, 9526223mN), pozo productor tipo BM. Vista desde cerca del pozo.



Fotografía 2. Pozo EA8438 vista panorámica de la plataforma.

Anexo 8.3

Reseña Fotográfica

Plataforma EA8441

Levantamiento Técnico del Sitio



Fotografía 1. Pozo EA8441 (Coordenadas WGS84-zona 17S: 473305mE, 9526385mN), pozo productor tipo BM.



Fotografía 2. Vista panorámica de la plataforma EA8441.

Anexo 8.3

Reseña Fotográfica

Plataforma EA8442D

Levantamiento Técnico del Sitio



Fotografía 1. Pozo EA8442D (Coordenadas WGS84-zona 17S: 474228mE, 9526979mN), pozo productivo tipo BM. Vista desde cerca del pozo. Sin indicio de derrame de hidrocarburos ni alteración de suelo.



Fotografía 2. Plataforma EA8442D vista panorámica de la plataforma. Sin indicio de derrame de hidrocarburos ni alteración de suelo.

Anexo 8.3

Reseña Fotográfica

Plataforma EA8443

Levantamiento Técnico del Sitio

Fotografía 1. Pozo EA8443 (Coordenadas WGS84-zona 17S: 482878mE, 9531093mN), pozo productor tipo BM. Vista desde cerca del pozo. Sin indicio de derrame de hidrocarburos ni alteración de suelo.



Fotografía 2. Pozo EA8443 vista panorámica.

Anexo 8.3

Reseña Fotográfica

Plataforma EA8447

Levantamiento Técnico del Sitio

Fotografía 1. Pozo EA8447 (Coordenadas WGS84-zona 17S: 475417mE, 9527192mN), pozo productivo tipo BM. Vista desde cerca del pozo. Sin indicio de derrame de hidrocarburos ni alteración de suelo.



Fotografía 2. Plataforma EA8447 vista panorámica de la plataforma. Sin indicio de derrame de hidrocarburos ni alteración de suelo.

Anexo 8.3

Reseña Fotográfica

Plataforma EA8448

Levantamiento Técnico del Sitio



Fotografía 1. Pozo EA8448 (Coordenadas WGS84-zona 17S: 475252mE, 9527409mN), pozo productor tipo BM. Vista desde cerca del pozo.



Fotografía 2. Pozo EA8448 vista panorámica de la plataforma.

Anexo 8.3

Reseña Fotográfica

Plataforma EA8449

Levantamiento Técnico del Sitio

Fotografía 1. Pozo EA8449 (Coordenadas WGS84-zona 17S: 474927mE, 9527552mN), pozo productivo tipo BM. Vista desde cerca del pozo. Sin indicio de derrame de hidrocarburos ni alteración de suelo.



Fotografía 2. Plataforma EA8449 vista panorámica de la plataforma. Sin indicio de derrame de hidrocarburos ni alteración de suelo.

Anexo 8.3

Reseña Fotográfica

Plataforma EA8453

Levantamiento Técnico del Sitio



Fotografía 1. Pozo EA8453 (Coordenadas WGS84-zona 17S: 474772mE, 9528200mN), pozo productor tipo BM. Vista desde cerca del pozo.



Fotografía 2. Pozo EA8453 vista panorámica de la plataforma.

Anexo 8.3

Reseña Fotográfica

Plataforma EA8454

Levantamiento Técnico del Sitio



Fotografía 1. Pozo EA8454 (Coordenadas WGS84-zona 17S: 475071mE, 9528537mN), pozo productor tipo BM.



Fotografía 2. Vista panorámica de la plataforma EA8454.

Anexo 8.3

Reseña Fotográfica

Plataforma EA8456D

Levantamiento Técnico del Sitio



Fotografía 1. Pozo EA8456D (Coordenadas WGS84-zona 17S: 474676mE, 9528608mN), pozo productor tipo BM. Vista desde cerca del pozo.



Fotografía 2. Pozo EA8456D vista panorámica de la plataforma.

Anexo 8.3

Reseña Fotográfica

Plataforma EA8462

Levantamiento Técnico del Sitio



Fotografía 1. Pozo EA8462 (Coordenadas WGS84-zona 17S: 478824mE, 9528178mN), pozo productor tipo BM. Vista de cerca al pozo.



Fotografía 2. Vista panorámica de la plataforma EA8462.

Anexo 8.3

Reseña Fotográfica

Plataforma EA8464

Levantamiento Técnico del Sitio

Fotografía 1. Pozo EA8464 (Coordenadas WGS84-zona 17S: 476249mE, 9530257mN), pozo productivo tipo BM. Vista desde cerca del pozo. Sin indicio de derrame de hidrocarburos ni alteración de suelo.



Fotografía 2. Plataforma EA8464 vista panorámica de la plataforma. Sin indicio de derrame de hidrocarburos ni alteración de suelo.

Anexo 8.3

Reseña Fotográfica

Plataforma EA8466

Levantamiento Técnico del Sitio

Fotografía 1. Pozo EA8466 (Coordenadas WGS84-zona 17S: 476217mE, 9530438mN), pozo productivo tipo BM. Vista desde cerca del pozo. Sin indicio de derrame de hidrocarburos ni alteración de suelo.



Fotografía 2. Plataforma EA8466 vista panorámica de la plataforma. Sin indicio de derrame de hidrocarburos ni alteración de suelo.

Anexo 8.3

Reseña Fotográfica

Plataforma EA8467

Levantamiento Técnico del Sitio

Fotografía 1. Pozo EA8467 (Coordenadas WGS84-zona 17S: 476537mE, 9527291mN), pozo productivo tipo BM. Vista desde cerca del pozo. Sin indicio de derrame de hidrocarburos ni alteración de suelo.



Fotografía 2. Plataforma EA8467 vista panorámica de la plataforma. Sin indicio de derrame de hidrocarburos ni alteración de suelo.

Anexo 8.3

Reseña Fotográfica

Plataforma EA8469

Levantamiento Técnico del Sitio

Fotografía 1. Pozo EA8469 (Coordenadas WGS84-zona 17S: 476989mE, 9527655mN), pozo productivo tipo BM. Vista desde cerca del pozo. Sin indicio de derrame de hidrocarburos ni alteración de suelo.



Fotografía 2. Plataforma EA8469 vista panorámica de la plataforma. Sin indicio de derrame de hidrocarburos ni alteración de suelo.

Anexo 8.3

Reseña Fotográfica

Plataforma EA8471

Levantamiento Técnico del Sitio



Fotografía 1. Pozo EA8471 (Coordenadas WGS84-zona 17S: 477252mE, 9528012mN), pozo productor tipo BM. Vista desde cerca del pozo.



Fotografía 2. Pozo EA8471 vista panorámica de la plataforma.

Anexo 8.3

Reseña Fotográfica

Plataforma EA8472

Levantamiento Técnico del Sitio

Fotografía 1. Pozo EA8472 (Coordenadas WGS84-zona 17S: 476953mE, 9527795mN), pozo productivo tipo BM. Vista desde cerca del pozo. Sin indicio de derrame de hidrocarburos ni alteración de suelo.



Fotografía 2. Plataforma EA8472 vista panorámica de la plataforma. Sin indicio de derrame de hidrocarburos ni alteración de suelo.

Anexo 8.3

Reseña Fotográfica

Plataforma EA8473

Levantamiento Técnico del Sitio



Fotografía 1. Pozo EA8473 (Coordenadas WGS84-zona 17S: 476651mE, 9528079mN), pozo productor tipo BM.



Fotografía 2. Vista panorámica de la plataforma EA8473.

Anexo 8.3

Reseña Fotográfica

Plataforma EA8476

Levantamiento Técnico del Sitio

Fotografía 1. Pozo EA8476 (Coordenadas WGS84-zona 17S: 477067mE, 9528798mN), pozo productivo tipo BM. Vista desde cerca del pozo. Sin indicio de derrame de hidrocarburos ni alteración de suelo.



Fotografía 2. Plataforma EA8476 vista panorámica de la plataforma. Sin indicio de derrame de hidrocarburos ni alteración de suelo.

Anexo 8.3

Reseña Fotográfica

Plataforma EA8477

Levantamiento Técnico del Sitio



Fotografía 1. Pozo EA8477 (Coordenadas WGS84-zona 17S: 477759mE, 9528846mN), pozo productivo tipo BM. Vista desde cerca del pozo. Sin indicio de derrame de hidrocarburos ni alteración de suelo.



Fotografía 2. Plataforma EA8477 vista panorámica de la plataforma. Sin indicio de derrame de hidrocarburos ni alteración de suelo.

Anexo 8.3
Reseña Fotográfica

Plataforma EA8478

Levantamiento Técnico del Sitio



Fotografía 1. Pozo EA8478 (Coordenadas WGS84-zona 17S: 477362mE, 9529023mN), pozo productivo tipo BM. Vista desde cerca del pozo. Sin indicio de derrame de hidrocarburos ni alteración de suelo.



Fotografía 2. Plataforma EA8478 vista panorámica de la plataforma. Sin indicio de derrame de hidrocarburos ni alteración de suelo.

Anexo 8.3

Reseña Fotográfica

Plataforma EA8481

Levantamiento Técnico del Sitio



Fotografía 1. Pozo EA8481 (Coordenadas WGS84-zona 17S: 476912mE, 9529158mN), pozo productor tipo BM.



Fotografía 2. Vista panorámica de la plataforma EA8481.

Anexo 8.3

Reseña Fotográfica

Plataforma EA8482

Levantamiento Técnico del Sitio



Fotografía 1. Pozo EA8482 (Coordenadas WGS84-zona 17S: 478662mE, 9527180mN), pozo productivo tipo BM. Vista desde cerca del pozo. Sin indicio de derrame de hidrocarburos ni alteración de suelo.




Fotografía 2. Plataforma EA8482 vista panorámica de la plataforma. Sin indicio de derrame de hidrocarburos ni alteración de suelo.

Anexo 8.3

Reseña Fotográfica

Plataforma EA8483

Levantamiento Técnico del Sitio



Fotografía 1. Pozo EA8483 (Coordenadas WGS84-zona 17S: 478870mE, 9527450mN), pozo productor tipo BM. Vista de cerca al pozo.



Fotografía 2. Vista panorámica de la plataforma EA8483.

Anexo 8.3

Reseña Fotográfica

Plataforma EA8486

Levantamiento Técnico del Sitio



Fotografía 1. Pozo EA8486 (Coordenadas WGS84-zona 17S: 479065mE, 9527751mN), pozo productor tipo BM. Vista de cerca al pozo.



Fotografía 2. Vista panorámica de la plataforma EA8486.

Anexo 8.3

Reseña Fotográfica

Plataforma EA8487

Levantamiento Técnico del Sitio



Fotografía 1. Pozo EA8487 (Coordenadas WGS84-zona 17S: 478743mE, 9527777mN), pozo productivo tipo BM. Vista desde cerca del pozo. Sin indicio de derrame de hidrocarburos ni alteración de suelo.



Fotografía 2. Plataforma EA8487 vista panorámica de la plataforma. Sin indicio de derrame de hidrocarburos ni alteración de suelo.

Anexo 8.3

Reseña Fotográfica

Plataforma EA8491

Levantamiento Técnico del Sitio

Fotografía 1. Pozo EA4891 (Coordenadas WGS84-zona 17S: 479421mE, 9529673mN), pozo productor tipo BM. Vista desde cerca del pozo. Sin indicio de derrame de hidrocarburos y alteración de suelo.



Fotografía 2. Pozo EA4891 con vista del entorno de la plataforma.

Anexo 8.3

Reseña Fotográfica

Plataforma EA8492

Levantamiento Técnico del Sitio



Fotografía 1. Pozo EA8492 (Coordenadas WGS84-zona 17S: 479259mE, 9529793mN), pozo productor tipo BM. Vista desde cerca del pozo.



Fotografía 2. Pozo EA8492 vista panorámica de la plataforma.

Anexo 8.3

Reseña Fotográfica

Plataforma EA8494

Levantamiento Técnico del Sitio



Fotografía 1. Pozo EA8494 (Coordenadas WGS84-zona 17S: 478945mE, 9530530mN), pozo productivo tipo BM. Vista desde cerca del pozo. Sin indicio de derrame de hidrocarburos ni alteración de suelo.



Fotografía 2. Plataforma EA8494 vista panorámica de la plataforma. Sin indicio de derrame de hidrocarburos ni alteración de suelo.

Anexo 8.3

Reseña Fotográfica

Plataforma EA8497

Levantamiento Técnico del Sitio

Fotografía 1. Pozo EA8497 (Coordenadas WGS84-zona 17S: 473000mE, 9526125mN), pozo productivo tipo BM. Vista desde cerca del pozo. Sin indicio de derrame de hidrocarburos ni alteración de suelo.



Fotografía 2. Plataforma EA8497 vista panorámica de la plataforma. Sin indicio de derrame de hidrocarburos ni alteración de suelo.

Anexo 8.3

Reseña Fotográfica

Plataforma EA8501D

Levantamiento Técnico del Sitio



Fotografía 1. Pozo EA8501D (Coordenadas WGS84-zona 17S: 480008 mE, 9530676 mN), pozo productivo tipo BM. Vista desde cerca del pozo. Sin indicio de derrame de hidrocarburos ni alteración de suelo.



Fotografía 2. Plataforma EA8501D vista panorámica de la plataforma.

Anexo 8.3

Reseña Fotográfica

Plataforma EA8507

Levantamiento Técnico del Sitio



Fotografía 1. Pozo EA8507 (Coordenadas WGS84-zona 17S: 481139mE, 9530785mN), pozo productivo tipo BM. Vista desde cerca del pozo. Sin indicio de derrame de hidrocarburos ni alteración de suelo.



Fotografía 2. Plataforma EA8507 vista panorámica de la plataforma. Sin indicio de derrame de hidrocarburos ni alteración de suelo.

Anexo 8.3

Reseña Fotográfica

Plataforma EA8509

Levantamiento Técnico del Sitio



Fotografía 1. Pozo EA8509 (Coordenadas WGS84-zona 17S: 480422mE, 9531060mN), pozo productor tipo BM. Vista desde cerca del pozo.



Fotografía 2. Pozo EA8509 vista panorámica de la plataforma.

Anexo 8.3

Reseña Fotográfica

Plataforma EA8511

Levantamiento Técnico del Sitio

Fotografía 1. Pozo EA8511 (Coordenadas WGS84-zona 17S: 481306mE, 9528679mN), pozo productor tipo BM. Vista desde cerca del pozo. Sin indicio de derrame de hidrocarburos ni alteración de suelo.



Fotografía 2. Pozo EA8511 vista panorámica.

Anexo 8.3

Reseña Fotográfica

Plataforma EA8513

Levantamiento Técnico del Sitio



Fotografía 1. Pozo EA8513 (Coordenadas WGS84-zona 17S: 473010mE, 9525960mN), pozo productor tipo BM. Vista de cerca al pozo.



Fotografía 2. Vista panorámica de la plataforma EA8513.

Anexo 8.3

Reseña Fotográfica

Plataforma EA8514

Levantamiento Técnico del Sitio



Fotografía 1. Pozo EA8514 (Coordenadas WGS84-zona 17S: 481057mE, 9529165mN), pozo productor tipo BM.



Fotografía 2. Vista panorámica de la plataforma EA8514.

Anexo 8.3

Reseña Fotográfica

Plataforma EA8517

Levantamiento Técnico del Sitio

Fotografía 1. Pozo EA8517 (Coordenadas WGS84-zona 17S: 481861mE, 9528792mN), pozo productivo tipo BM. Vista desde cerca del pozo. Sin indicio de derrame de hidrocarburos ni alteración de suelo.



Fotografía 2. Plataforma EA8517 vista panorámica de la plataforma. Sin indicio de derrame de hidrocarburos ni alteración de suelo.

Anexo 8.3

Reseña Fotográfica

Plataforma EA8526

Levantamiento Técnico del Sitio

Fotografía 1. Pozo EA8526 (Coordenadas WGS84-zona 17S: 473555mE, 9524478mN), pozo productivo tipo BM. Vista desde cerca del pozo. Sin indicio de derrame de hidrocarburos ni alteración de suelo.



Fotografía 2. Plataforma EA8526 vista panorámica de la plataforma.

Anexo 8.3

Reseña Fotográfica

Plataforma EA8529

Levantamiento Técnico del Sitio



Fotografía 1. Pozo EA8529 (Coordenadas WGS84-zona 17S: 473488mE, 9524936mN), pozo productor tipo BM. Vista desde cerca del pozo.



Fotografía 2. Pozo EA8529 vista panorámica de la plataforma.

Anexo 8.3

Reseña Fotográfica

Plataforma EA8532

Levantamiento Técnico del Sitio

Fotografía 1. Pozo EA8532 (Coordenadas WGS84-zona 17S: 479433mE, 9529157mN), pozo productivo tipo BM. Vista desde cerca del pozo. Sin indicio de derrame de hidrocarburos ni alteración de suelo.



Fotografía 2. Plataforma EA8532 vista panorámica de la plataforma. Sin indicio de derrame de hidrocarburos ni alteración de suelo.

Anexo 8.3

Reseña Fotográfica

Plataforma EA8536

Levantamiento Técnico del Sitio



Fotografía 1. Pozo EA8536 (Coordenadas WGS84-zona 17S: 481940mE, 9529258mN), pozo productivo tipo BM. Vista desde cerca del pozo. Sin indicio de derrame de hidrocarburos ni alteración de suelo.



Fotografía 2. Plataforma EA8536 vista panorámica de la plataforma. Sin indicio de derrame de hidrocarburos ni alteración de suelo.

Anexo 8.3

Reseña Fotográfica

Plataforma EA8538

Levantamiento Técnico del Sitio

Fotografía 1. Pozo EA8538 (Coordenadas WGS84-zona 17S: 472775mE, 9526481mN), pozo productor tipo BM. Vista desde cerca del pozo. Sin indicio de derrame de hidrocarburos, ni alteración de suelo.



Fotografía 2. Pozo EA8538 vista panorámica de la plataforma. Homogeneidad en el suelo con textura limoso arenoso, no se observa la presencia de vegetación.

Anexo 8.3

Reseña Fotográfica

Plataforma EA8542

Levantamiento Técnico del Sitio

Fotografía 1. Pozo EA8542 (Coordenadas WGS84-zona 17S: 479467mE, 9528503mN), pozo productivo tipo BM. Vista desde cerca del pozo. Sin indicio de derrame de hidrocarburos ni alteración de suelo.



Fotografía 2. Plataforma EA8542 vista panorámica de la plataforma.

Anexo 8.3

Reseña Fotográfica

Plataforma EA8543

Levantamiento Técnico del Sitio

Fotografía 1. Pozo EA8543 (Coordenadas WGS84-zona 17S: 480050mE, 9528682mN), pozo productor tipo BM. Vista desde cerca del pozo. Sin indicio de derrame de hidrocarburos ni alteración de suelo.



Fotografía 2. Pozo EA8543 vista panorámica de la plataforma.

Anexo 8.3

Reseña Fotográfica

Plataforma EA8546

Levantamiento Técnico del Sitio



Fotografía 1. Pozo EA8546 (Coordenadas WGS84-zona 17S: 481780mE, 9528933mN), pozo productor tipo BM. Vista de cerca al pozo.



Fotografía 2. Vista panorámica de la plataforma EA8546.

Anexo 8.3

Reseña Fotográfica

Plataforma EA8547

Levantamiento Técnico del Sitio



Fotografía 1. Pozo EA8547 (Coordenadas WGS84-zona 17S: 472927mE, 9524075mN), pozo productor tipo BM. Vista desde cerca del pozo.



Fotografía 2. Pozo EA8547 con vista panorámica del entorno de la plataforma.

Anexo 8.3

Reseña Fotográfica

Plataforma EA8549

Levantamiento Técnico del Sitio



Fotografía 1. Pozo EA8549 (Coordenadas WGS84-zona 17S: 482614mE, 9529070mN), pozo productor tipo BM. Vista desde cerca del pozo. Sin indicio de derrame de hidrocarburos ni alteración de suelo.



Fotografía 2. Pozo EA8549 con vista del entorno de la plataforma.

Anexo 8.3

Reseña Fotográfica

Plataforma EA8553D

Levantamiento Técnico del Sitio

Fotografía 1. Pozo EA8553D (Coordenadas WGS84-zona 17S: 475367mE, 9529102mN), pozo productivo tipo BM. Vista desde cerca del pozo. Sin indicio de derrame de hidrocarburos ni alteración de suelo.



Fotografía 2. Plataforma EA8553D vista panorámica de la plataforma. Sin indicio de derrame de hidrocarburos ni alteración de suelo.

Anexo 8.3

Reseña Fotográfica

Plataforma EA8554

Levantamiento Técnico del Sitio



Fotografía 1. Pozo EA8554 (Coordenadas WGS84-zona 17S: 482446mE, 9530871mN), pozo productor tipo BM. Vista desde cerca del pozo. Sin indicio de derrame de hidrocarburos ni alteración de suelo.



Fotografía 2. Pozo EA8554 con vista del entorno de la plataforma.

Anexo 8.3

Reseña Fotográfica

Plataforma EA8556

Levantamiento Técnico del Sitio

Fotografía 1. Pozo EA8556 (Coordenadas WGS84-zona 17S: 482441mE, 9530554mN), pozo productor tipo BM. Vista desde cerca del pozo. Sin indicio de derrame de hidrocarburos, ni alteración de suelo.



Fotografía 2. Pozo EA8556 con vista panorámica del entorno de la plataforma.

Anexo 8.3

Reseña Fotográfica

Plataforma EA8557D

Levantamiento Técnico del Sitio

Fotografía 1. Pozo EA8557D (Coordenadas WGS84-zona 17S: 474382mE, 9523804mN), pozo productor tipo BM. Vista desde cerca del pozo. Sin indicio de derrame de hidrocarburos, ni alteración de suelo.



Fotografía 2. Pozo EA8557D con vista del entorno de la plataforma.

Anexo 8.3

Reseña Fotográfica

Plataforma EA8558

Levantamiento Técnico del Sitio

Fotografía 1. Pozo EA8558 (Coordenadas WGS84-zona 17S: 482507mE, 9530146mN), pozo productivo tipo BM. Vista desde cerca del pozo. Sin indicio de derrame de hidrocarburos ni alteración de suelo.



Fotografía 2. Plataforma EA8558 vista panorámica de la plataforma. Sin indicio de derrame de hidrocarburos ni alteración de suelo.

Anexo 8.3

Reseña Fotográfica

Plataforma EA8563

Levantamiento Técnico del Sitio



Fotografía 1. Pozo EA8563 (Coordenadas WGS84-zona 17S: 474676mE, 9528608mN), pozo productor tipo BM. Vista desde cerca del pozo.



Fotografía 2. Pozo EA8563 vista panorámica de la plataforma.

Anexo 8.3

Reseña Fotográfica

Plataforma EA8564

Levantamiento Técnico del Sitio

Fotografía 1. Pozo EA8564 (Coordenadas WGS84-zona 17S: 482711mE, 9530438mN), pozo productivo tipo BM. Vista desde cerca del pozo. Sin indicio de derrame de hidrocarburos ni alteración de suelo.




Fotografía 2. Plataforma EA8564 vista panorámica de la plataforma.

Anexo 8.3

Reseña Fotográfica

Plataforma EA8567

Levantamiento Técnico del Sitio

Fotografía 1. Pozo EA8567 (Coordenadas WGS84-zona 17S: 482757mE, 9535772mN), pozo productor tipo BM. Vista desde cerca del pozo. Sin indicio de derrame de hidrocarburos y alteración de suelo.




Fotografía 2. Pozo EA8567 vista panorámica de la plataforma.

Anexo 8.3

Reseña Fotográfica

Plataforma EA8569

Levantamiento Técnico del Sitio

Fotografía 1. Pozo EA8569 (Coordenadas WGS84-zona 17S: 479207mE, 9527312mN), pozo productivo tipo BM. Vista desde cerca del pozo. Sin indicio de derrame de hidrocarburos ni alteración de suelo.



Fotografía 2. Plataforma EA8569 vista panorámica de la plataforma.

Anexo 8.3

Reseña Fotográfica

Plataforma EA8571

Levantamiento Técnico del Sitio

Fotografía 1. Pozo EA8571 (Coordenadas WGS84-zona 17S: 476577mE, 9530606mN), pozo productivo tipo BM. Vista desde cerca del pozo. Sin indicio de derrame de hidrocarburos ni alteración de suelo.



Fotografía 2. Plataforma EA8571 vista panorámica de la plataforma. Sin indicio de derrame de hidrocarburos ni alteración de suelo.

Anexo 8.3

Reseña Fotográfica

Plataforma EA8572

Levantamiento Técnico del Sitio

Fotografía 1. Pozo EA8572 (Coordenadas WGS84-zona 17S: 475406mE, 9529278mN), pozo productivo tipo BM. Vista desde cerca del pozo. Sin indicio de derrame de hidrocarburos ni alteración de suelo.



Fotografía 2. Plataforma EA8572 vista panorámica de la plataforma. Sin indicio de derrame de hidrocarburos ni alteración de suelo.

Anexo 8.3

Reseña Fotográfica

Plataforma EA8573

Levantamiento Técnico del Sitio

Fotografía 1. Pozo EA8573 (Coordenadas WGS84-zona 17S: 475817mE, 9529066mN), pozo productivo tipo BM. Vista desde cerca del pozo. Sin indicio de derrame de hidrocarburos ni alteración de suelo.



Fotografía 2. Plataforma EA8573 vista panorámica de la plataforma. Sin indicio de derrame de hidrocarburos ni alteración de suelo.

Anexo 8.3

Reseña Fotográfica

Plataforma EA8576

Levantamiento Técnico del Sitio

Fotografía 1. Pozo EA8576 (Coordenadas WGS84-zona 17S: 473827mE, 956042mN), pozo productivo tipo BM. Vista desde cerca del pozo. Sin indicio de derrame de hidrocarburos ni alteración de suelo.



Fotografía 2. Pozo EA8576 vista panorámica de la plataforma.

Anexo 8.3

Reseña Fotográfica

Plataforma EA8578

Levantamiento Técnico del Sitio

Fotografía 1. Pozo EA8578 (Coordenadas WGS84-zona 17S: 472727mE, 9525654mN), pozo productivo tipo BM. Vista desde cerca del pozo. Sin indicio de derrame de hidrocarburos ni alteración de suelo.



Fotografía 2. Plataforma EA8578 vista panorámica de la plataforma. Sin indicio de derrame de hidrocarburos ni alteración de suelo.

Anexo 8.3


Reseña Fotográfica

Plataforma EA8582

Levantamiento Técnico del Sitio



Fotografía 1. Pozo EA8582 (Coordenadas WGS84-zona 17S: 472428mE, 9525673mN), pozo productor tipo BM. Vista desde cerca del pozo.



Fotografía 2. Pozo EA8582 vista panorámica de la plataforma.

Anexo 8.3

Reseña Fotográfica

Plataforma EA8589

Levantamiento Técnico del Sitio



Fotografía 1. Pozo EA8589 (Coordenadas WGS84-zona 17S: 478681mE, 9529795mN), pozo productivo tipo BM. Vista desde cerca del pozo. Sin indicio de derrame de hidrocarburos ni alteración de suelo.



Fotografía 2. Plataforma EA8589 vista panorámica de la plataforma. Sin indicio de derrame de hidrocarburos ni alteración de suelo.

Anexo 8.3

Reseña Fotográfica

Plataforma EA8593

Levantamiento Técnico del Sitio



Fotografía 1. Pozo EA8593 (Coordenadas WGS84-zona 17S: 480629mE, 9529455mN), pozo productor tipo BM. Vista desde cerca del pozo. Sin indicio de derrame de hidrocarburos ni alteración de suelo.



Fotografía 2. Pozo EA8593 vista panorámica.

Anexo 8.3

Reseña Fotográfica

Plataforma EA8594

Levantamiento Técnico del Sitio



Fotografía 1. Pozo EA8594 (Coordenadas WGS84-zona 17S: 479802mE, 9528852mN), pozo productor tipo BM. Vista desde cerca del pozo. Sin indicio de derrame de hidrocarburos y alteración de suelo.



Fotografía 2. Pozo EA8594 vista panorámica de la plataforma.

Anexo 8.3

Reseña Fotográfica

Plataforma EA8596

Levantamiento Técnico del Sitio



Fotografía 1. Pozo EA8596 (Coordenadas WGS84-zona 17S: 4801944mE, 9528558mN), pozo productor tipo BM. Vista desde cerca del pozo. Sin indicio de derrame de hidrocarburos ni alteración de suelo.



Fotografía 2. Pozo EA8596 vista panorámica.

Anexo 8.3

Reseña Fotográfica

Plataforma EA8597

Levantamiento Técnico del Sitio



Fotografía 1. Pozo EA8597 (Coordenadas WGS84-zona 17S: 480865mE, 9529311mN), pozo productivo tipo BM. Vista desde cerca del pozo. Sin indicio de derrame de hidrocarburos ni alteración de suelo.



Fotografía 2. Pozo EA8597 vista panorámica de la plataforma.

Anexo 8.3

Reseña Fotográfica

Plataforma EA8601

Levantamiento Técnico del Sitio

Fotografía 1. Pozo EA8601 (Coordenadas WGS84-zona 17S: 479812mE, 9528508mN), pozo productor tipo BM. Vista desde cerca del pozo. Sin indicio de derrame de hidrocarburos, y alteración de suelo.



Fotografía 2. Pozo EA8601 con vista del entorno de la plataforma.

Anexo 8.3

Reseña Fotográfica

Plataforma EA8602

Levantamiento Técnico del Sitio

Fotografía 1. Pozo EA8602 (Coordenadas WGS84-zona 17S: 480713mE, 9529044mN), pozo productivo tipo BM. Vista desde cerca del pozo. Sin indicio de derrame de hidrocarburos ni alteración de suelo.



Fotografía 2. Pozo EA8602 vista panorámica de la plataforma. Sin indicio de derrame de hidrocarburos ni alteración de suelo.

Anexo 8.3

Reseña Fotográfica

Plataforma EA8606D

Levantamiento Técnico del Sitio



Fotografía 1. Pozo EA8606D (Coordenadas WGS84-zona 17S: 479930mE, 9529758mN), pozo productivo tipo BM. Vista desde cerca del pozo. Sin indicio de derrame de hidrocarburos ni alteración de suelo.



Fotografía 2. Plataforma EA8606D vista panorámica de la plataforma.

Anexo 8.3

Reseña Fotográfica

Plataforma EA8607

Levantamiento Técnico del Sitio

Fotografía 1. Pozo EA8607 (Coordenadas WGS84-zona 17S: 480167mE, 9529469mN), pozo productor tipo BM. Vista desde cerca del pozo. Sin indicio de derrame de hidrocarburos y alteración de suelo.



Fotografía 2. Pozo EA8607 vista panorámica de la plataforma.

Anexo 8.3

Reseña Fotográfica

Plataforma EA8611

Levantamiento Técnico del Sitio



Fotografía 1. Pozo EA8611 (Coordenadas WGS84-zona 17S: 478234mE, 9529020mN), pozo productivo tipo BM. Vista desde cerca del pozo. Sin indicio de derrame de hidrocarburos ni alteración de suelo.



Fotografía 2. Plataforma EA8611 vista panorámica de la plataforma. Sin indicio de derrame de hidrocarburos ni alteración de suelo.

Anexo 8.3

Reseña Fotográfica

Plataforma EA8612

Levantamiento Técnico del Sitio



Fotografía 1. Pozo EA8612 (Coordenadas WGS84-zona 17S: 478350mE, 9529287mN), pozo productivo tipo BM. Vista desde cerca del pozo. Sin indicio de derrame de hidrocarburos ni alteración de suelo.



Fotografía 2. Plataforma EA8612 vista panorámica de la plataforma. Sin indicio de derrame de hidrocarburos ni alteración de suelo.

Anexo 8.3

Reseña Fotográfica

Plataforma EA8613

Levantamiento Técnico del Sitio



Fotografía 1. Pozo EA8613 (Coordenadas WGS84-zona 17S: 477940mE, 9529438mN), pozo productor tipo BM. Vista de cerca al pozo.



Fotografía 2. Vista panorámica de la plataforma EA8613.

Anexo 8.3

Reseña Fotográfica

Plataforma EA8614

Levantamiento Técnico del Sitio

Fotografía 1. Pozo EA8614 (Coordenadas WGS84-zona 17S: 479015mE, 9527961mN), pozo productivo tipo BM. Vista desde cerca del pozo. Sin indicio de derrame de hidrocarburos ni alteración de suelo.



Fotografía 2. Plataforma EA8614 vista panorámica de la plataforma. Sin indicio de derrame de hidrocarburos ni alteración de suelo.

Anexo 8.3

Reseña Fotográfica

Plataforma EA8616

Levantamiento Técnico del Sitio

Fotografía 1. Pozo EA8616 (Coordenadas WGS84-zona 17S: 480789mE, 9528722mN), pozo productivo tipo BM. Vista desde cerca del pozo. Sin indicio de derrame de hidrocarburos ni alteración de suelo.



Fotografía 2. Pozo EA8616 vista panorámica de la plataforma.

Anexo 8.3

Reseña Fotográfica

Plataforma EA8619

Levantamiento Técnico del Sitio



Fotografía 1. Pozo EA8619 (Coordenadas WGS84-zona 17S: 481467mE, 9528706mN), pozo productivo tipo BM. Vista desde cerca del pozo. Sin indicio de derrame de hidrocarburos ni alteración de suelo.



Fotografía 2. Pozo EA8619 vista panorámica de la plataforma.

Anexo 8.3

Reseña Fotográfica

Plataforma EA8621

Levantamiento Técnico del Sitio

Fotografía 1. Pozo EA8621 (Coordenadas WGS84-zona 17S: 481362mE, 9530120mN), pozo productivo tipo BM. Vista desde cerca del pozo. Sin indicio de derrame de hidrocarburos ni alteración de suelo.



Fotografía 2. Plataforma EA8621 vista panorámica de la plataforma. Sin indicio de derrame de hidrocarburos ni alteración de suelo.

Anexo 8.3

Reseña Fotográfica

Plataforma EA8624

Levantamiento Técnico del Sitio



Fotografía 1. Pozo EA8624 (Coordenadas WGS84-zona 17S: 481214mE, 9530993mN), pozo productivo tipo BM. Vista desde cerca del pozo. Sin indicio de derrame de hidrocarburos ni alteración de suelo.



Fotografía 2. Plataforma EA8624 vista panorámica de la plataforma. Sin indicio de derrame de hidrocarburos ni alteración de suelo.

Anexo 8.3

Reseña Fotográfica

Plataforma EA8626

Levantamiento Técnico del Sitio

Fotografía 1. Pozo EA8626 (Coordenadas WGS84-zona 17S: 474125mE, 9527647mN), pozo productivo tipo BM. Vista desde cerca del pozo. Sin indicio de derrame de hidrocarburos ni alteración de suelo.



Fotografía 2. Plataforma EA8626 vista panorámica de la plataforma. Sin indicio de derrame de hidrocarburos ni alteración de suelo.

Anexo 8.3

Reseña Fotográfica

Plataforma EA8629

Levantamiento Técnico del Sitio



Fotografía 1. Pozo EA8629 (Coordenadas WGS84-zona 17S: 476952mE, 9529351mN), pozo productivo tipo BM. Vista desde cerca del pozo. Sin indicio de derrame de hidrocarburos ni alteración de suelo.



Fotografía 2. Plataforma EA8629 vista panorámica de la plataforma. Sin indicio de derrame de hidrocarburos ni alteración de suelo.

Anexo 8.3

Reseña Fotográfica

Plataforma EA8633

Levantamiento Técnico del Sitio



Fotografía 1. Pozo EA8633 (Coordenadas WGS84-zona 17S: 477812mE, 9527459mN), pozo productor tipo BM. Vista desde cerca del pozo.



Fotografía 2. Pozo EA8633 vista panorámica de la plataforma. Se observa mancha de color marrón oscuro próximo al pozo.

Anexo 8.3

Reseña Fotográfica

Plataforma EA8638

Levantamiento Técnico del Sitio

Fotografía 1. Pozo EA8638 (Coordenadas WGS84-zona 17S: 477128mE, 9529351mN), pozo productivo tipo BM. Vista desde cerca del pozo. Sin indicio de derrame de hidrocarburos ni alteración de suelo.



Fotografía 2. Plataforma EA8638 vista panorámica de la plataforma. Sin indicio de derrame de hidrocarburos ni alteración de suelo.

Anexo 8.3

Reseña Fotográfica

Plataforma EA8639D

Levantamiento Técnico del Sitio



Fotografía 1. Pozo EA8639D (Coordenadas WGS84-zona 17S: 474276mE, 9527324mN), pozo productivo tipo BM. Vista desde cerca del pozo. Sin indicio de derrame de hidrocarburos ni alteración de suelo.



Fotografía 2. Plataforma EA8639D vista panorámica de la plataforma. Sin indicio de derrame de hidrocarburos ni alteración de suelo.

Anexo 8.3

Reseña Fotográfica

Plataforma EA8641

Levantamiento Técnico del Sitio

Fotografía 1. Pozo EA8641 (Coordenadas WGS84-zona 17S: 473993mE, 9527764mN), pozo productivo tipo BM. Vista desde cerca del pozo. Sin indicio de derrame de hidrocarburos ni alteración de suelo.



Fotografía 2. Plataforma EA8641 vista panorámica de la plataforma. Sin indicio de derrame de hidrocarburos ni alteración de suelo.

Anexo 8.3

Reseña Fotográfica

Plataforma EA8642

Levantamiento Técnico del Sitio

Fotografía 1. Pozo EA8642 (Coordenadas WGS84-zona 17S: 480768mE, 9530255mN), pozo productivo tipo BM. Vista desde cerca del pozo. Sin indicio de derrame de hidrocarburos ni alteración de suelo.



Fotografía 2. Plataforma EA8642 vista panorámica de la plataforma. Sin indicio de derrame de hidrocarburos ni alteración de suelo.

Anexo 8.3

Reseña Fotográfica

Plataforma EA8607

Levantamiento Técnico del Sitio

Fotografía 1. Pozo EA8644 (Coordenadas WGS84-zona 17S: 479740mE, 9528130mN), pozo productor tipo BM. Vista desde cerca del pozo. Sin indicio de derrame de hidrocarburos y alteración de suelo.



Fotografía 2. Pozo EA8644 vista panorámica de la plataforma.

Anexo 8.3

Reseña Fotográfica

Plataforma EA8647

Levantamiento Técnico del Sitio



Fotografía 1. Pozo EA8647 (Coordenadas WGS84-zona 17S: 481967mE, 9531076mN), pozo productivo tipo BM. Vista desde cerca del pozo. Sin indicio de derrame de hidrocarburos ni alteración de suelo.




Fotografía 2. Plataforma EA8647 vista panorámica de la plataforma. Sin indicio de derrame de hidrocarburos ni alteración de suelo.

Anexo 8.3

Reseña Fotográfica

Plataforma EA8649

Levantamiento Técnico del Sitio



Fotografía 1. Pozo EA8649 (Coordenadas WGS84-zona 17S: 479399mE, 9527426mN), pozo productor tipo BM. Vista desde cerca del pozo. Sin indicio de derrame de hidrocarburos ni alteración de suelo.



Fotografía 2. Pozo EA8649 con vista del entorno de la plataforma.

Anexo 8.3

Reseña Fotográfica

Plataforma EA8653

Levantamiento Técnico del Sitio



Fotografía 1. Pozo EA8653 (Coordenadas WGS84-zona 17S: 476016mE, 9527252mN), pozo productor tipo BM. Vista desde cerca del pozo.



Fotografía 2: Plataforma EA8653.



Fotografía 3. Pozo EA8653 con vista del entorno de la plataforma.

Anexo 8.3

Reseña Fotográfica

Plataforma EA8654

Levantamiento Técnico del Sitio



Fotografía 1. Pozo EA8654 (Coordenadas WGS84-zona 17S: 480362mE, 9531495mN), pozo productivo tipo BM. Vista desde cerca del pozo. Sin indicio de derrame de hidrocarburos ni alteración de suelo.



Fotografía 2. Plataforma EA8654 vista panorámica de la plataforma.

Anexo 8.3

Reseña Fotográfica

Plataforma EA8656

Levantamiento Técnico del Sitio



Fotografía 1. Pozo EA8656 (Coordenadas WGS84-zona 17S: 473057mE, 9523996mN), pozo productor tipo BM. Vista desde cerca del pozo.



Fotografía 2. Pozo EA8656 con vista del entorno de la plataforma.

Anexo 8.3

Reseña Fotográfica

Plataforma EA8657

Levantamiento Técnico del Sitio

Fotografía 1. Pozo EA8657 (Coordenadas WGS84-zona 17S: 482014mE, 9531251mN), pozo productivo tipo BM. Vista desde cerca del pozo. Sin indicio de derrame de hidrocarburos ni alteración de suelo.



Fotografía 2. Plataforma EA8657 vista panorámica de la plataforma. Sin indicio de derrame de hidrocarburos ni alteración de suelo.

Anexo 8.3

Reseña Fotográfica

Plataforma EA8658D

Levantamiento Técnico del Sitio

Fotografía 1. Pozo EA8658D (Coordenadas WGS84-zona 17S: 482787mE, 9531162mN), pozo productor tipo BM. Vista desde cerca del pozo. Sin indicio de derrame de hidrocarburos y alteración de suelo.



Fotografía 2. Pozo EA8658D con vista del entorno de la plataforma.

Anexo 8.3

Reseña Fotográfica

Plataforma EA861D

Levantamiento Técnico del Sitio

Fotografía 1. Pozo EA8661D (Coordenadas WGS84-zona 17S: 472471 mE, 9522205 mN), pozo productivo tipo BM. Vista desde cerca del pozo. Sin indicio de derrame de hidrocarburos ni alteración de suelo.



Fotografía 2. Plataforma EA8661D vista panorámica de la plataforma.

Anexo 8.3

Reseña Fotográfica

Plataforma EA8662D

Levantamiento Técnico del Sitio

Fotografía 1. Pozo EA8662D (Coordenadas WGS84-zona 17S: 472662mE, 9522326mN), pozo productor tipo BM. Vista desde cerca del pozo. Sin indicio de derrame de hidrocarburos ni alteración de suelo.



Fotografía 2. Pozo EA8662D vista panorámica de la plataforma.

Anexo 8.3

Reseña Fotográfica

Plataforma EA8663

Levantamiento Técnico del Sitio

Fotografía 1. Pozo EA8663 (Coordenadas WGS84-zona 17S: 483064mE, 9530302mN), pozo productor tipo BM. Vista desde cerca del pozo. Sin indicio de derrame de hidrocarburos ni alteración de suelo.



Fotografía 2. Pozo EA8663 vista panorámica.

Anexo 8.3

Reseña Fotográfica

Plataforma EA8668

Levantamiento Técnico del Sitio

Fotografía 1. Pozo EA8668 (Coordenadas WGS84-zona 17S: 472425mE, 9524017mN), pozo productivo tipo BM. Vista desde cerca del pozo. Sin indicio de derrame de hidrocarburos ni alteración de suelo.



Fotografía 2. Plataforma EA8668 vista panorámica de la plataforma. Sin indicio de derrame de hidrocarburos ni alteración de suelo.

Anexo 8.3

Reseña Fotográfica

Plataforma EA8671

Levantamiento Técnico del Sitio



Fotografía 1. Pozo EA8671 (Coordenadas WGS84-zona 17S: 476382mE, 9529014mN), pozo productivo tipo BM. Vista desde cerca del pozo. Sin indicio de derrame de hidrocarburos ni alteración de suelo.



Fotografía 2. Plataforma EA8671 vista panorámica de la plataforma. Sin indicio de derrame de hidrocarburos ni alteración de suelo.

Anexo 8.3

Reseña Fotográfica

Plataforma EA8677

Levantamiento Técnico del Sitio



Fotografía 1. Pozo EA8677 (Coordenadas WGS84-zona 17S: 477913mE, 9528338mN), pozo productor tipo BM. Vista desde cerca del pozo. Sin indicio de derrame de hidrocarburos ni alteración de suelo.



Fotografía 2. Pozo EA8677 vista panorámica de la plataforma.

Anexo 8.3

Reseña Fotográfica

Plataforma EA8678

Levantamiento Técnico del Sitio

Fotografía 1. Pozo EA8678 (Coordenadas WGS84-zona 17S: 474139mE, 9527952mN), pozo productivo tipo BM. Vista desde cerca del pozo. Sin indicio de derrame de hidrocarburos ni alteración de suelo.



Fotografía 2. Plataforma EA8678 vista panorámica de la plataforma. Sin indicio de derrame de hidrocarburos ni alteración de suelo.

Anexo 8.3

Reseña Fotográfica

Plataforma EA8679

Levantamiento Técnico del Sitio



Fotografía 1. Pozo EA8679 (Coordenadas WGS84-zona 17S: 481406mE, 9530670mN), pozo productivo tipo BM. Vista desde cerca del pozo. Sin indicio de derrame de hidrocarburos ni alteración de suelo.




Fotografía 2. Plataforma EA8679 vista panorámica de la plataforma. Sin indicio de derrame de hidrocarburos ni alteración de suelo.

Anexo 8.3

Reseña Fotográfica

Plataforma EA8681

Levantamiento Técnico del Sitio



Fotografía 1. Pozo EA8681 (Coordenadas WGS84-zona 17S: 483242mE, 9531500mN), pozo productor tipo BM. Vista desde cerca del pozo.



Fotografía 2. Pozo EA8681 vista panorámica de la plataforma.

Anexo 8.3

Reseña Fotográfica

Plataforma EA8682

Levantamiento Técnico del Sitio

Fotografía 1. Pozo EA8682 (Coordenadas WGS84-zona 17S: 479612mE, 9531373mN), pozo productivo tipo BM. Vista desde cerca del pozo. Sin indicio de derrame de hidrocarburos ni alteración de suelo.



Fotografía 2. Plataforma EA8682 vista panorámica de la plataforma. Sin indicio de derrame de hidrocarburos ni alteración de suelo.

Anexo 8.3

Reseña Fotográfica

Plataforma EA8683

Levantamiento Técnico del Sitio

Fotografía 1. Pozo EA8683 (Coordenadas WGS84-zona 17S: 479605mE, 9530467mN), pozo productivo tipo BM. Vista desde cerca del pozo. Sin indicio de derrame de hidrocarburos ni alteración de suelo.



Fotografía 2. Plataforma EA8683 vista panorámica de la plataforma. Sin indicio de derrame de hidrocarburos ni alteración de suelo.

Anexo 8.3

Reseña Fotográfica

Plataforma EA8686

Levantamiento Técnico del Sitio



Fotografía 1. Pozo EA8686 (Coordenadas WGS84-zona 17S: 480691mE, 9531622mN), pozo productivo tipo BM. Vista desde cerca del pozo. Sin indicio de derrame de hidrocarburos ni alteración de suelo.



Fotografía 2. Plataforma EA8686 vista panorámica de la plataforma. Sin indicio de derrame de hidrocarburos ni alteración de suelo.

Anexo 8.3

Reseña Fotográfica

Plataforma EA8688

Levantamiento Técnico del Sitio

Fotografía 1. Pozo EA8688 (Coordenadas WGS84-zona 17S: 479948mE, 9532053mN), pozo productivo tipo BM. Vista desde cerca del pozo. Sin indicio de derrame de hidrocarburos ni alteración de suelo.



Fotografía 2. Pozo EA8688 vista panorámica de la plataforma.

Anexo 8.3

Reseña Fotográfica

Plataforma EA8689

Levantamiento Técnico del Sitio



Fotografía 1. Pozo EA8689 (Coordenadas WGS84-zona 17S: 480419mE, 9531276mN), pozo productivo tipo BM. Vista desde cerca del pozo. Sin indicio de derrame de hidrocarburos ni alteración de suelo.



Fotografía 2. Plataforma EA8689 vista panorámica de la plataforma. Sin indicio de derrame de hidrocarburos ni alteración de suelo.

Anexo 8.3

Reseña Fotográfica

Plataforma EA8692

Levantamiento Técnico del Sitio

Fotografía 1. Pozo EA8692 (Coordenadas WGS84-zona 17S: 479306mE, 9532082mN), pozo productivo tipo BM. Vista desde cerca del pozo. Sin indicio de derrame de hidrocarburos ni alteración de suelo.



Fotografía 2. Plataforma EA8692 vista panorámica de la plataforma. Sin indicio de derrame de hidrocarburos ni alteración de suelo.

Anexo 8.3

Reseña Fotográfica

Plataforma EA8693D

Levantamiento Técnico del Sitio



Fotografía 1. Pozo EA8693D (Coordenadas WGS84-zona 17S: 479441mE, 9531694mN), pozo productor tipo BM.



Fotografía 2. Pozo EA8693D vista panorámica de la plataforma.

Anexo 8.3

Reseña Fotográfica

Plataforma EA8694

Levantamiento Técnico del Sitio



Fotografía 1. Pozo EA8694 (Coordenadas WGS84-zona 17S: 479561mE, 9531803mN), pozo productor tipo BM. Vista desde cerca del pozo.



Fotografía 2. Pozo EA8694 vista panorámica de la plataforma.


Anexo 8.3

Reseña Fotográfica

Plataforma EA8696

Levantamiento Técnico del Sitio

Fotografía 1. Pozo EA8696 (Coordenadas WGS84-zona 17S: 479648mE, 9532167mN), pozo productivo tipo BM. Vista desde cerca del pozo. Sin indicio de derrame de hidrocarburos ni alteración de suelo.



Fotografía 2. Plataforma EA8696 vista panorámica de la plataforma. Sin indicio de derrame de hidrocarburos ni alteración de suelo.

Anexo 8.3

Reseña Fotográfica

Plataforma EA8701

Levantamiento Técnico del Sitio

Fotografía 1. Pozo EA8701 (Coordenadas WGS84-zona 17S: 479431mE, 9531415mN), pozo productivo tipo BM. Vista desde cerca del pozo. Sin indicio de derrame de hidrocarburos ni alteración de suelo.



Fotografía 2. Plataforma EA8701 vista panorámica de la plataforma. Sin indicio de derrame de hidrocarburos ni alteración de suelo.

Anexo 8.3

Reseña Fotográfica

Plataforma EA8703

Levantamiento Técnico del Sitio

Fotografía 1. Pozo EA8703 (Coordenadas WGS84-zona 17S: 480754mE, 9532367mN), pozo productor tipo BM. Vista desde cerca del pozo. Sin indicio de derrame de hidrocarburos ni alteración de suelo.



Fotografía 2. Pozo EA8703 vista panorámica de la plataforma.

Anexo 8.3

Reseña Fotográfica

Plataforma EA8704

Levantamiento Técnico del Sitio

Fotografía 1. Pozo EA8704 (Coordenadas WGS84-zona 17S: 477170mE, 9527487mN), pozo productivo tipo BM. Vista desde cerca del pozo. Sin indicio de derrame de hidrocarburos ni alteración de suelo.



Fotografía 2. Plataforma EA8704 vista panorámica de la plataforma. Sin indicio de derrame de hidrocarburos ni alteración de suelo.

Anexo 8.3

Reseña Fotográfica

Plataforma EA8709

Levantamiento Técnico del Sitio



Fotografía 1. Pozo EA8709 (Coordenadas WGS84-zona 17S: 479590mE, 9527357mN), pozo productor tipo BM. Vista desde cerca del pozo. Sin indicio de derrame de hidrocarburos, ni alteración de suelo.



Fotografía 2. Pozo EA8709 con vista del entorno de la plataforma.

Anexo 8.3

Reseña Fotográfica

Plataforma EA8713

Levantamiento Técnico del Sitio

Fotografía 1. Pozo EA8713 (Coordenadas WGS84-zona 17S: 480477mE, 9531680mN), pozo productor tipo BM. Vista desde cerca del pozo. Sin indicio de derrame de hidrocarburos y alteración de suelo.



Fotografía 2. Pozo EA8713 vista panorámica de la plataforma.

Anexo 8.3

Reseña Fotográfica

Plataforma EA8717

Levantamiento Técnico del Sitio



Fotografía 1. Pozo EA8717 (Coordenadas WGS84-zona 17S: 480077mE, 9530316mN), pozo productivo tipo BM. Vista desde cerca del pozo. Sin indicio de derrame de hidrocarburos ni alteración de suelo.



Fotografía 2. Plataforma EA8717 vista panorámica de la plataforma. Sin indicio de derrame de hidrocarburos ni alteración de suelo.

Anexo 8.3

Reseña Fotográfica

Plataforma EA8718D

Levantamiento Técnico del Sitio



Fotografía 1. Pozo EA8718D (Coordenadas WGS84-zona 17S: 478957mE, 9530901mN), pozo productor tipo BM. Vista desde cerca del pozo.



Fotografía 2. Pozo EA8718D vista panorámica de la plataforma.

Anexo 8.3

Reseña Fotográfica

Plataforma EA8724

Levantamiento Técnico del Sitio

Fotografía 1. Pozo EA8724 (Coordenadas WGS84-zona 17S: 482816mE, 9530142mN), pozo productor tipo BM. Vista desde cerca del pozo. Sin indicio de derrame de hidrocarburos, ni alteración de suelo.



Fotografía 2. Pozo EA8724 con vista panorámica del entorno de la plataforma.

Anexo 8.3

Reseña Fotográfica

Plataforma EA8736

Levantamiento Técnico del Sitio

Fotografía 1. Pozo EA8736 (Coordenadas WGS84-zona 17S: 473128mE, 9525431mN), pozo productivo tipo BM. Vista desde cerca del pozo. Sin indicio de derrame de hidrocarburos ni alteración de suelo.



Fotografía 2. Plataforma EA8736 vista panorámica de la plataforma. Sin indicio de derrame de hidrocarburos ni alteración de suelo.

Anexo 8.3

Reseña Fotográfica

Plataforma EA8739

Levantamiento Técnico del Sitio



Fotografía 1. Pozo EA8739 (Coordenadas WGS84-zona 17S: 478920mE, 9531689mN), pozo productor tipo BM. Vista de cerca al pozo.



Fotografía 2. Vista panorámica de la plataforma EA8739.

Anexo 8.3

Reseña Fotográfica

Plataforma EA8744

Levantamiento Técnico del Sitio

Fotografía 1. Pozo EA8744 (Coordenadas WGS84-zona 17S: 482147mE, 9529445mN), pozo productor tipo BM. Vista desde cerca del pozo. Sin indicio de derrame de hidrocarburos y alteración de suelo.



Fotografía 2. Pozo EA8744 vista panorámica de la plataforma.

Anexo 8.3

Reseña Fotográfica

Plataforma EA8747

Levantamiento Técnico del Sitio



Fotografía 1. Pozo EA8747 (Coordenadas WGS84-zona 17S: 473160mE, 9524605mN), pozo productor tipo BM. Vista desde cerca del pozo.



Fotografía 2. Pozo EA8747 vista panorámica de la plataforma.

Anexo 8.3
Reseña Fotográfica

Plataforma EA8748

Levantamiento Técnico del Sitio

Fotografía 1. Pozo EA8748 (Coordenadas WGS84-zona 17S: 473382mE, 9524606mN), pozo productivo tipo BM. Vista desde cerca del pozo. Sin indicio de derrame de hidrocarburos ni alteración de suelo.



Fotografía 2. Plataforma EA8748 vista panorámica de la plataforma. Sin indicio de derrame de hidrocarburos ni alteración de suelo.

Anexo 8.3

Reseña Fotográfica

Plataforma EA8749

Levantamiento Técnico del Sitio



Fotografía 1. Pozo EA8749 (Coordenadas WGS84-zona 17S: 472517mE, 9524138mN), pozo productor tipo BM.



Fotografía 2. Vista panorámica de la plataforma EA8749.

Anexo 8.3

Reseña Fotográfica

Plataforma EA8751

Levantamiento Técnico del Sitio

Fotografía 1. Pozo EA8751 (Coordenadas WGS84-zona 17S: 472626mE, 9524806mN), pozo productivo tipo BM. Vista desde cerca del pozo. Sin indicio de derrame de hidrocarburos ni alteración de suelo.



Fotografía 2. Plataforma EA8751 vista panorámica de la plataforma. Sin indicio de derrame de hidrocarburos ni alteración de suelo.

Anexo 8.3
Reseña Fotográfica

Plataforma EA8752

Levantamiento Técnico del Sitio

Fotografía 1. Pozo EA8752 (Coordenadas WGS84-zona 17S: 473302mE, 9524748mN), pozo productor tipo BM. Vista desde cerca del pozo. Sin indicio de derrame de hidrocarburos ni alteración de suelo.



Fotografía 2. Pozo EA8752 vista panorámica de la plataforma.

Anexo 8.3

Reseña Fotográfica

Plataforma EA8753

Levantamiento Técnico del Sitio

Fotografía 1. Pozo EA8753 (Coordenadas WGS84-zona 17S: 473069mE, 9525115mN), pozo productivo tipo BM. Vista desde cerca del pozo. Sin indicio de derrame de hidrocarburos ni alteración de suelo.



Fotografía 2. Plataforma EA8753 vista panorámica de la plataforma. Sin indicio de derrame de hidrocarburos ni alteración de suelo.

Anexo 8.3

Reseña Fotográfica

Plataforma EA8754D

Levantamiento Técnico del Sitio

Fotografía 1. Pozo EA8754D (Coordenadas WGS84-zona 17S: 473252mE, 9523899mN), pozo productivo tipo BM. Vista desde cerca del pozo. Sin indicio de derrame de hidrocarburos ni alteración de suelo.



Fotografía 2. Plataforma EA8754D vista panorámica de la plataforma. Sin indicio de derrame de hidrocarburos ni alteración de suelo.

Anexo 8.3

Reseña Fotográfica

Plataforma EA8756

Levantamiento Técnico del Sitio



Fotografía 1. Pozo EA8756 (Coordenadas WGS84-zona 17S: 472500mE, 9523735mN), pozo productor tipo BM. Vista de cerca al pozo.



Fotografía 2. Vista panorámica de la plataforma EA8756.

Anexo 8.3

Reseña Fotográfica

Plataforma EA8758

Levantamiento Técnico del Sitio

Fotografía 1. Pozo EA8758 (Coordenadas WGS84-zona 17S: 481773mE, 9529455mN), pozo productor tipo BM. Vista desde cerca del pozo. Sin indicio de derrame de hidrocarburos y alteración de suelo.



Fotografía 2. Pozo EA8758 vista panorámica de la plataforma.

Anexo 8.3

Reseña Fotográfica

Plataforma EA8761

Levantamiento Técnico del Sitio

Fotografía 1. Pozo EA8761 (Coordenadas WGS84-zona 17S: 482054mE, 9528976mN), pozo productor tipo BM. Vista desde cerca del pozo. Sin indicio de derrame de hidrocarburos y alteración de suelo.



Fotografía 2. Pozo EA8761 vista panorámica de la plataforma.

Anexo 8.3

Reseña Fotográfica

Plataforma EA8762

Levantamiento Técnico del Sitio



Fotografía 1. Pozo EA8762 (Coordenadas WGS84-zona 17S: 472662mE, 9526149mN), pozo productor tipo BM. Vista desde cerca del pozo.



Fotografía 2. Pozo EA8762 vista panorámica de la plataforma.

Anexo 8.3
Reseña Fotográfica

Plataforma EA8763

Levantamiento Técnico del Sitio

Fotografía 1. Pozo EA8763 (Coordenadas WGS84-zona 17S: 473085mE, 9526590mN), pozo productivo tipo BM. Vista desde cerca del pozo. Sin indicio de derrame de hidrocarburos ni alteración de suelo.



Fotografía 2. Plataforma EA8763 vista panorámica de la plataforma. Sin indicio de derrame de hidrocarburos ni alteración de suelo.

Anexo 8.3

Reseña Fotográfica

Plataforma EA8764

Levantamiento Técnico del Sitio

Fotografía 1. Pozo EA8764 (Coordenadas WGS84-zona 17S: 476515mE, 9528594mN), pozo productivo tipo BM. Vista desde cerca del pozo. Sin indicio de derrame de hidrocarburos ni alteración de suelo.



Fotografía 2. Plataforma EA8764 vista panorámica de la plataforma. Sin indicio de derrame de hidrocarburos ni alteración de suelo.

Anexo 8.3

Reseña Fotográfica

Plataforma EA8766

Levantamiento Técnico del Sitio

Fotografía 1. Pozo EA8766 (Coordenadas WGS84-zona 17S: 480562mE, 9528910mN), pozo productivo tipo BM. Vista desde cerca del pozo. Sin indicio de derrame de hidrocarburos ni alteración de suelo.



Fotografía 2. Plataforma EA8766 vista panorámica de la plataforma.

Anexo 8.3

Reseña Fotográfica

Plataforma EA8767

Levantamiento Técnico del Sitio

Fotografía 1. Pozo EA8767 (Coordenadas WGS84-zona 17S: 481577mE, 9528960mN), pozo productivo tipo BM. Vista desde cerca del pozo. Sin indicio de derrame de hidrocarburos ni alteración de suelo.



Fotografía 2. Plataforma EA8767 vista panorámica de la plataforma. Sin indicio de derrame de hidrocarburos ni alteración de suelo.

Anexo 8.3

Reseña Fotográfica

Plataforma EA8768

Levantamiento Técnico del Sitio



Fotografía 1. Pozo EA8768 (Coordenadas WGS84-zona 17S: 474950mE, 9527913mN), pozo productivo tipo BM. Vista desde cerca del pozo. Sin indicio de derrame de hidrocarburos ni alteración de suelo.



Fotografía 2. Plataforma EA8768 vista panorámica de la plataforma. Sin indicio de derrame de hidrocarburos ni alteración de suelo.

Anexo 8.3

Reseña Fotográfica

Plataforma EA8769

Levantamiento Técnico del Sitio

Fotografía 1. Pozo EA8769 (Coordenadas WGS84-zona 17S: 477222mE, 9527722mN), pozo productivo tipo BM. Vista desde cerca del pozo. Sin indicio de derrame de hidrocarburos ni alteración de suelo.



Fotografía 2. Plataforma EA8769 vista panorámica de la plataforma. Sin indicio de derrame de hidrocarburos ni alteración de suelo.

Anexo 8.3

Reseña Fotográfica

Plataforma EA8772D

Levantamiento Técnico del Sitio

Fotografía 1. Pozo EA8772D (Coordenadas WGS84-zona 17S: 477060mE, 9527892mN), pozo productivo tipo BM. Vista desde cerca del pozo. Sin indicio de derrame de hidrocarburos ni alteración de suelo.



Fotografía 2. Plataforma EA8772D vista panorámica de la plataforma. Sin indicio de derrame de hidrocarburos ni alteración de suelo.

Anexo 8.3

Reseña Fotográfica

Plataforma EA8773

Levantamiento Técnico del Sitio

Fotografía 1. Pozo EA8773 (Coordenadas WGS84-zona 17S: 482084mE, 9529137mN), pozo productor tipo BM. Sin indicio de derrame de hidrocarburos ni alteración de suelo.



Fotografía 2. Vista panorámica de la plataforma EA8773. Sin indicio de derrame de hidrocarburos ni alteración de suelo.

Anexo 8.3

Reseña Fotográfica

Plataforma EA8774

Levantamiento Técnico del Sitio



Fotografía 1. Pozo EA8774 (Coordenadas WGS84-zona 17S: 474676mE, 9528608mN), pozo productor tipo BM. Vista desde cerca del pozo. Con indicio de derrame de hidrocarburos y alteración de suelo alrededor del cabezal de pozo con un área de aproximadamente 8 m².



Fotografía 2. Pozo EA8774 vista panorámica de la plataforma.

Anexo 8.3

Reseña Fotográfica

Plataforma EA8777D

Levantamiento Técnico del Sitio

Fotografía 1. Pozo EA8777D (Coordenadas WGS84-zona 17S: 476562mE, 9527619mN), pozo productivo tipo BM. Vista desde cerca del pozo. Sin indicio de derrame de hidrocarburos ni alteración de suelo.



Fotografía 2. Plataforma EA8777D vista panorámica de la plataforma. Sin indicio de derrame de hidrocarburos ni alteración de suelo.

Anexo 8.3

Reseña Fotográfica

Plataforma EA8782

Levantamiento Técnico del Sitio

Fotografía 1. Pozo EA8782 (Coordenadas WGS84-zona 17S: 481202mE, 9528855mN), pozo productivo tipo BM. Vista desde cerca del pozo. Sin indicio de derrame de hidrocarburos ni alteración de suelo.



Fotografía 2. Plataforma EA8782 vista panorámica de la plataforma. Sin indicio de derrame de hidrocarburos ni alteración de suelo.

Anexo 8.3

Reseña Fotográfica

Plataforma EA8783

Levantamiento Técnico del Sitio

Fotografía 1. Pozo EA8783 (Coordenadas WGS84-zona 17S: 481709mE, 9528693mN), pozo productor tipo BM. Vista desde cerca del pozo. Sin indicio de derrame de hidrocarburos, ni alteración de suelo.



Fotografía 2. Pozo EA8783 con vista del entorno de la plataforma.

Anexo 8.3

Reseña Fotográfica

Plataforma EA8784

Levantamiento Técnico del Sitio



Fotografía 1. Pozo EA8784 (Coordenadas WGS84-zona 17S: 481328mE, 9529523mN), pozo productor tipo BM. Vista desde cerca del pozo. Sin indicio de derrame de hidrocarburos ni alteración de suelo.



Fotografía 2. Pozo EA8784 vista panorámica de la plataforma.

Anexo 8.3

Reseña Fotográfica

Plataforma EA8786

Levantamiento Técnico del Sitio



Fotografía 1. Pozo EA8786 (Coordenadas WGS84-zona 17S: 480972mE, 9530012mN), pozo productivo tipo BM. Vista desde cerca del pozo. Sin indicio de derrame de hidrocarburos ni alteración de suelo.



Fotografía 2. Pozo EA8786 vista panorámica de la plataforma. Sin indicio de derrame de hidrocarburos ni alteración de suelo.

Anexo 8.3

Reseña Fotográfica

Plataforma EA8787

Levantamiento Técnico del Sitio



Fotografía 1. Pozo EA8787 (Coordenadas WGS84-zona 17S: 480797mE, 9530040mN), pozo productor tipo BM. Vista desde cerca del pozo.



Fotografía 2. Pozo EA8787 con vista del entorno de la plataforma.

Anexo 8.3

Reseña Fotográfica

Plataforma EA8788

Levantamiento Técnico del Sitio

Fotografía 1. Pozo EA8788 (Coordenadas WGS84-zona 17S: 472575mE, 9524573mN), pozo productivo tipo BM. Vista desde cerca del pozo. Sin indicio de derrame de hidrocarburos ni alteración de suelo.



Fotografía 2. Plataforma EA8788 vista panorámica de la plataforma. Sin indicio de derrame de hidrocarburos ni alteración de suelo.

Anexo 8.3

Reseña Fotográfica

Plataforma EA8789

Levantamiento Técnico del Sitio



Fotografía 1. Pozo EA8789 (Coordenadas WGS84-zona 17S: 472675mE, 9523935mN), pozo productor tipo BM. Vista desde cerca del pozo.



Fotografía 2. Pozo EA8789 con vista del entorno de la plataforma.

Anexo 8.3

Reseña Fotográfica

Plataforma EA8791

Levantamiento Técnico del Sitio

Fotografía 1. Pozo EA8791 (Coordenadas WGS84-zona 17S: 480362mE, 9529814mN), pozo productor tipo BM. Vista desde cerca del pozo. Sin indicio de derrame de hidrocarburos ni alteración de suelo.



Fotografía 2. Pozo EA8791 vista panorámica.

Anexo 8.3

Reseña Fotográfica

Plataforma EA8792

Levantamiento Técnico del Sitio

Fotografía 1. Pozo EA8792 (Coordenadas WGS84-zona 17S: 480147mE, 9529860mN), pozo productivo tipo BM. Vista desde cerca del pozo. Sin indicio de derrame de hidrocarburos ni alteración de suelo.



Fotografía 2. Pozo EA8792 vista panorámica de la plataforma.

Anexo 8.3

Reseña Fotográfica

Plataforma EA8793

Levantamiento Técnico del Sitio

Fotografía 1. Pozo EA8793 (Coordenadas WGS84-zona 17S: 472589 mE, 9524401 mN), pozo productivo tipo BM. Vista desde cerca del pozo. Sin indicio de derrame de hidrocarburos ni alteración de suelo.



Fotografía 2. Plataforma EA8793 vista panorámica de la plataforma.

Anexo 8.3

Reseña Fotográfica

Plataforma EA8794D

Levantamiento Técnico del Sitio



Fotografía 1. Pozo EA8794D (Coordenadas WGS84-zona 17S: 474888mE, 9526635mN), pozo productor tipo BM. Vista desde cerca del pozo.



Fotografía 2. Pozo EA8794D con vista del entorno de la plataforma.

Anexo 8.3

Reseña Fotográfica

Plataforma EA8796

Levantamiento Técnico del Sitio

Fotografía 1. Pozo EA8796 (Coordenadas WGS84-zona 17S: 475478 mE, 9527467 mN), pozo productivo tipo BM. Vista desde cerca del cabezal del pozo. Sin indicio de derrame de hidrocarburos ni alteración de suelo.



Fotografía 2. Plataforma EA8796 vista panorámica de la plataforma.

Anexo 8.3

Reseña Fotográfica

Plataforma EA8797

Levantamiento Técnico del Sitio

Fotografía 1. Pozo EA8797 (Coordenadas WGS84-zona 17S: 475859mE, 9527181mN), pozo productor tipo BM. Vista desde cerca del pozo. Sin indicio de derrame de hidrocarburos ni alteración de suelo.



Fotografía 2. Pozo EA8797 con vista del entorno de la plataforma.

Anexo 8.3

Reseña Fotográfica

Plataforma EA8798

Levantamiento Técnico del Sitio



Fotografía 1. Pozo EA8798 (Coordenadas WGS84-zona 17S: 476212mE, 9527135mN), pozo productor tipo BM. Vista desde cerca del pozo.



Fotografía 2. Pozo EA8798 con vista del entorno de la plataforma.

Anexo 8.3

Reseña Fotográfica

Plataforma EA8799

Levantamiento Técnico del Sitio

Fotografía 1. Pozo EA8799 (Coordenadas WGS84-zona 17S: 476176mE, 9527327mN), pozo productor tipo BM. Vista desde cerca del pozo. Sin indicio de derrame de hidrocarburos y alteración de suelo.



Fotografía 2. Pozo EA8799 vista panorámica de la plataforma.

Anexo 8.3

Reseña Fotográfica

Plataforma EA8802

Levantamiento Técnico del Sitio

Fotografía 1. Pozo EA8802 (Coordenadas WGS84-zona 17S: 478883mE, 95276342mN), pozo productor tipo BM. Vista desde cerca del pozo. Sin indicio de derrame de hidrocarburos, ni alteración de suelo.



Fotografía 2. Pozo EA8802 entorno de la plataforma.

Anexo 8.3

Reseña Fotográfica

Plataforma EA8803

Levantamiento Técnico del Sitio



Fotografía 1. Pozo EA8803 (Coordenadas WGS84-zona 17S: 480567mE, 9528560mN), pozo productivo tipo BM. Vista desde cerca del pozo. Sin indicio de derrame de hidrocarburos ni alteración de suelo.



Fotografía 2. Plataforma EA8803 vista panorámica de la plataforma.

Anexo 8.3

Reseña Fotográfica

Plataforma EA8804

Levantamiento Técnico del Sitio

Fotografía 1. Pozo EA8804 (Coordenadas WGS84-zona 17S: 477962mE, 9527533mN), pozo productivo tipo BM. Vista desde cerca del pozo. Sin indicio de derrame de hidrocarburos ni alteración de suelo.



Fotografía 2. Pozo EA8804 vista panorámica de la plataforma.

Anexo 8.3

Reseña Fotográfica

Plataforma EA8806

Levantamiento Técnico del Sitio

Fotografía 1. Pozo EA8806 (Coordenadas WGS84-zona 17S: 478186mE, 9527512mN), pozo productivo tipo BM. Vista desde cerca del pozo. Sin indicio de derrame de hidrocarburos ni alteración de suelo.



Fotografía 2. Pozo EA8806 vista panorámica de la plataforma.

Anexo 8.3

Reseña Fotográfica

Plataforma EA8807

Levantamiento Técnico del Sitio

Fotografía 1. Pozo EA8807 (Coordenadas WGS84-zona 17S: 480438mE, 9528782mN), pozo productor tipo BM. Vista desde cerca del pozo. Sin indicio de derrame de hidrocarburos y alteración de suelo.



Fotografía 2. Pozo EA8807 vista panorámica de la plataforma.

Anexo 8.3

Reseña Fotográfica

Plataforma EA8808

Levantamiento Técnico del Sitio

Fotografía 1. Pozo EA8808 (Coordenadas WGS84-zona 17S: 478162mE, 9529719mN), pozo productivo tipo BM. Vista desde cerca del pozo. Sin indicio de derrame de hidrocarburos ni alteración de suelo.



Fotografía 2. Plataforma EA8808 vista panorámica de la plataforma. Sin indicio de derrame de hidrocarburos ni alteración de suelo.

Anexo 8.3

Reseña Fotográfica

Plataforma EA8809

Levantamiento Técnico del Sitio

Fotografía 1. Pozo EA8809 (Coordenadas WGS84-zona 17S: 478467mE, 9527190mN), pozo productivo tipo BM. Vista desde cerca del pozo. Sin indicio de derrame de hidrocarburos ni alteración de suelo.



Fotografía 2. Plataforma EA8809 vista panorámica de la plataforma. Sin indicio de derrame de hidrocarburos ni alteración de suelo.

Anexo 8.3

Reseña Fotográfica

Plataforma EA8811

Levantamiento Técnico del Sitio

Fotografía 1. Pozo EA8811 (Coordenadas WGS84-zona 17S: 476787mE, 9527025mN), pozo productor tipo BM. Sin indicio de derrame de hidrocarburos ni alteración de suelo.



Fotografía 2. Vista panorámica de la plataforma EA8811. Sin indicio de derrame de hidrocarburos ni alteración de suelo.

Anexo 8.3

Reseña Fotográfica

Plataforma EA8812

Levantamiento Técnico del Sitio



Fotografía 1. Pozo EA8812 (Coordenadas WGS84-zona 17S: 475090mE, 9529196mN), pozo productor tipo BM. Vista desde cerca del pozo.



Fotografía 2. Pozo EA8812 con vista panorámica del entorno de la plataforma.

Anexo 8.3

Reseña Fotográfica

Plataforma EA8813

Levantamiento Técnico del Sitio



Fotografía 1. Pozo EA8813 (Coordenadas WGS84-zona 17S: 477013mE, 9527240mN), pozo productor tipo BM. Sin indicio de derrame de hidrocarburos ni alteración de suelo.



Fotografía 2. Vista panorámica de la plataforma EA8813. Sin indicio de derrame de hidrocarburos ni alteración de suelo.

Anexo 8.3

Reseña Fotográfica

Plataforma EA8814

Levantamiento Técnico del Sitio



Fotografía 1. Pozo EA8814 (Coordenadas WGS84-zona 17S: 4811590mE, 9531249mN), pozo productor tipo BM. Vista desde cerca del pozo. Sin indicio de derrame de hidrocarburos y alteración de suelo.



Fotografía 2. Pozo EA8814 vista panorámica de la plataforma.

Anexo 8.3

Reseña Fotográfica

Plataforma EA8816D

Levantamiento Técnico del Sitio



Fotografía 1. Pozo EA8816D (Coordenadas WGS84-zona 17S: 472695mE, 9523573mN), pozo productor tipo BM. Vista de cerca al pozo.



Fotografía 2. Vista panorámica de la plataforma EA8816D.

Anexo 8.3

Reseña Fotográfica

Plataforma EA8818

Levantamiento Técnico del Sitio



Fotografía 1. Pozo EA8818 (Coordenadas WGS84-zona 17S: 478942mE, 9527115mN), pozo productivo tipo BM. Vista desde cerca del pozo. Sin indicio de derrame de hidrocarburos ni alteración de suelo.



Fotografía 2. Plataforma EA8818 vista panorámica.

Anexo 8.3

Reseña Fotográfica

Plataforma EA8819

Levantamiento Técnico del Sitio

Fotografía 1. Pozo EA8819 (Coordenadas WGS84-zona 17S: 472530mE, 9526518mN), pozo productor tipo BM. Vista de cerca al pozo. Sin indicio de derrame de hidrocarburos ni alteración de suelo.



Fotografía 2. Vista panorámica de la plataforma EA8819. Sin indicio de derrame de hidrocarburos ni alteración de suelo.

Anexo 8.3

Reseña Fotográfica

Plataforma EA8823D

Levantamiento Técnico del Sitio



Fotografía 1. Pozo EA8823D (Coordenadas WGS84-zona 17S: 474755mE, 9528177mN), pozo productor tipo BM. Vista desde cerca del pozo.



Fotografía 2. Pozo EA8823D vista panorámica de la plataforma.

Anexo 8.3

Reseña Fotográfica

Plataforma EA8826D

Levantamiento Técnico del Sitio

Fotografía 1. Pozo EA8826D (Coordenadas WGS84-zona 17S: 473128mE, 9525712mN), pozo productor tipo BM. Vista desde cerca del pozo.



Fotografía 2. Pozo EA8826D con vista del entorno de la plataforma.

Anexo 8.3

Reseña Fotográfica

Plataforma EA8828

Levantamiento Técnico del Sitio

Fotografía 1. Pozo EA8828 (Coordenadas WGS84-zona 17S: 473347mE, 9525740mN), pozo productor tipo BM. Vista desde cerca del pozo.



Fotografía 2. Pozo EA8828 vista panorámica de la plataforma.

Anexo 8.3

Reseña Fotográfica

Plataforma EA8829

Levantamiento Técnico del Sitio

Fotografía 1. Pozo EA8829 (Coordenadas WGS84-zona 17S: 473682mE, 9526123mN), pozo productivo tipo BM. Vista desde cerca del pozo. Sin indicio de derrame de hidrocarburos ni alteración de suelo.



Fotografía 2. Plataforma EA8829 vista panorámica de la plataforma. Sin indicio de derrame de hidrocarburos ni alteración de suelo.

Anexo 8.3

Reseña Fotográfica

Plataforma EA8831

Levantamiento Técnico del Sitio

Fotografía 1. Pozo EA8831 (Coordenadas WGS84-zona 17S: 473651mE, 9527196mN), pozo productivo tipo BM. Vista desde cerca del pozo. Sin indicio de derrame de hidrocarburos ni alteración de suelo.



Fotografía 2. Plataforma EA8831 vista panorámica de la plataforma. Sin indicio de derrame de hidrocarburos ni alteración de suelo.

Anexo 8.3

Reseña Fotográfica

Plataforma EA8836

Levantamiento Técnico del Sitio

Fotografía 1. Pozo EA8836 (Coordenadas WGS84-zona 17S: 476400mE, 9527086mN), pozo productivo tipo BM. Vista desde cerca del pozo. Sin indicio de derrame de hidrocarburos ni alteración de suelo.



Fotografía 2. Plataforma EA8836 vista panorámica de la plataforma. Sin indicio de derrame de hidrocarburos ni alteración de suelo.

Anexo 8.3

Reseña Fotográfica

Plataforma EA8838

Levantamiento Técnico del Sitio



Fotografía 1. Pozo EA8838 (Coordenadas WGS84-zona 17S: 478282mE, 9529555mN), pozo productor tipo BM. Sin indicio de derrame de hidrocarburos ni alteración de suelo.



Fotografía 2. Vista panorámica de la plataforma EA8838. Sin indicio de derrame de hidrocarburos ni alteración de suelo.

Anexo 8.3

Reseña Fotográfica

Plataforma EA8841

Levantamiento Técnico del Sitio

Fotografía 1. Pozo EA8841 (Coordenadas WGS84-zona 17S: 477493mE, 9527747mN), pozo productivo tipo BM. Vista desde cerca del pozo. Sin indicio de derrame de hidrocarburos ni alteración de suelo.



Fotografía 2. Plataforma EA8841 vista panorámica de la plataforma. Sin indicio de derrame de hidrocarburos ni alteración de suelo.

Anexo 8.3

Reseña Fotográfica

Plataforma EA8842

Levantamiento Técnico del Sitio



Fotografía 1. Pozo EA8842 (Coordenadas WGS84-zona 17S: 474156mE, 9526128mN), pozo productivo tipo BM. Vista desde cerca del pozo. Sin indicio de derrame de hidrocarburos ni alteración de suelo.



Fotografía 2. Plataforma EA8842 vista panorámica de la plataforma. Sin indicio de derrame de hidrocarburos ni alteración de suelo.

Anexo 8.3

Reseña Fotográfica

Plataforma EA8843

Levantamiento Técnico del Sitio

Fotografía 1. Pozo EA8843 (Coordenadas WGS84-zona 17S: 481631mE, 9530659mN), pozo productivo tipo BM. Vista desde cerca del pozo. Sin indicio de derrame de hidrocarburos ni alteración de suelo.



Fotografía 2. Plataforma EA8843 vista panorámica de la plataforma. Sin indicio de derrame de hidrocarburos ni alteración de suelo.

Anexo 8.3

Reseña Fotográfica

Plataforma EA8848D

Levantamiento Técnico del Sitio



Fotografía 1. Pozo EA8848D (Coordenadas WGS84-zona 17S: 472272mE, 9526019mN), pozo productor tipo BM. Vista desde cerca del pozo.



Fotografía 2. Pozo EA8848D vista panorámica de la plataforma.

Anexo 8.3

Reseña Fotográfica

Plataforma EA8851

Levantamiento Técnico del Sitio

Fotografía 1. Pozo EA8851 (Coordenadas WGS84-zona 17S: 477669mE, 9527874mN), pozo productivo tipo BM. Vista desde cerca del pozo. Sin indicio de derrame de hidrocarburos ni alteración de suelo.



Fotografía 2. Plataforma EA8851 vista panorámica de la plataforma. Sin indicio de derrame de hidrocarburos ni alteración de suelo.

Anexo 8.3

Reseña Fotográfica

Plataforma EA8852

Levantamiento Técnico del Sitio

Fotografía 1. Pozo EA8852 (Coordenadas WGS84-zona 17S: 474944mE, 9526387mN), pozo productor tipo BM. Vista desde cerca del pozo.



Fotografía 2. Pozo EA8852 vista panorámica de la plataforma.

Anexo 8.3

Reseña Fotográfica

Plataforma EA8853

Levantamiento Técnico del Sitio



Fotografía 1. Pozo EA8853 (Coordenadas WGS84-zona 17S: 474950mE, 9526783mN), pozo productor tipo BM. Vista de cerca al pozo.



Fotografía 2. Vista panorámica de la plataforma EA8853.

Anexo 8.3

Reseña Fotográfica

Plataforma EA8854

Levantamiento Técnico del Sitio

Fotografía 1. Pozo EA8854 (Coordenadas WGS84-zona 17S: 477197mE, 9527272mN), pozo inactivo tipo INACTBM. Vista desde cerca del pozo. Sin indicio de derrame de hidrocarburos ni alteración de suelo.



Fotografía 2. Plataforma EA8854 vista panorámica de la plataforma. Sin indicio de derrame de hidrocarburos ni alteración de suelo.

Anexo 8.3

Reseña Fotográfica

Plataforma EA8856

Levantamiento Técnico del Sitio



Fotografía 1. Pozo EA8856 (Coordenadas WGS84-zona 17S: 479199mE, 9529344mN), pozo productor tipo BM. Vista desde cerca del pozo. Sin indicio de derrame de hidrocarburos, y alteración de suelo.




Fotografía 2. Pozo EA8856 con vista del entorno de la plataforma.

Anexo 8.3

Reseña Fotográfica

Plataforma EA8859D

Levantamiento Técnico del Sitio



Fotografía 1. Pozo EA8859D (Coordenadas WGS84-zona 17S: 478629mE, 9527744mN), pozo productivo tipo BM. Vista desde cerca del pozo. Sin indicio de derrame de hidrocarburos ni alteración de suelo.



Fotografía 2. Plataforma EA8859D vista panorámica de la plataforma.

Anexo 8.3

Reseña Fotográfica

Plataforma EA8861D

Levantamiento Técnico del Sitio

Fotografía 1. Pozo EA8861D (Coordenadas WGS84-zona 17S: 475606 mE, 9529206 mN), pozo productor tipo BM. Vista desde cerca del cabezal del pozo. Sin indicio de derrame de hidrocarburos ni alteración de suelo.



Fotografía 2. EA8861D vista panorámica del sitio.

Anexo 8.3

Reseña Fotográfica

Plataforma EA8862

Levantamiento Técnico del Sitio

Fotografía 1. Pozo EA8862 (Coordenadas WGS84-zona 17S: 478302mE, 9528485mN), pozo productivo tipo BM. Vista desde cerca del pozo. Sin indicio de derrame de hidrocarburos ni alteración de suelo.



Fotografía 2. Plataforma EA8862 vista panorámica de la plataforma. Sin indicio de derrame de hidrocarburos ni alteración de suelo.

Anexo 8.3

Reseña Fotográfica

Plataforma EA8863

Levantamiento Técnico del Sitio



Fotografía 1. Pozo EA8863 (Coordenadas WGS84-zona 17S: 478534 mE, 9528617 mN), pozo abandonado tipo ATAPET. Vista desde cerca del cabezal del pozo. Sin indicio de derrame de hidrocarburos ni alteración de suelo.



Fotografía 2. EA8863 vista panorámica del sitio.

Anexo 8.3

Reseña Fotográfica

Plataforma EA8866

Levantamiento Técnico del Sitio



Fotografía 1. Pozo EA8866 (Coordenadas WGS84-zona 17S: 481400mE, 9529220mN), pozo productor tipo BM. Vista desde cerca del pozo. Sin indicio de derrame de hidrocarburos ni alteración de suelo.



Fotografía 2. Pozo EA8866 vista panorámica de la plataforma.

Anexo 8.3

Reseña Fotográfica

Plataforma EA8867

Levantamiento Técnico del Sitio

Fotografía 1. Pozo EA8867 (Coordenadas WGS84-zona 17S: 473395mE, 9527238mN), pozo productivo tipo BM. Vista desde cerca del pozo. Sin indicio de derrame de hidrocarburos ni alteración de suelo.



Fotografía 2. Pozo EA8867 vista panorámica de la plataforma.

Anexo 8.3

Reseña Fotográfica

Plataforma EA8868

Levantamiento Técnico del Sitio

Fotografía 1. Pozo EA8868 (Coordenadas WGS84-zona 17S: 478117mE, 9526824mN), pozo productor tipo BM. Vista desde cerca del pozo. Sin indicio de derrame de hidrocarburos, ni alteración de suelo.



Fotografía 2. Pozo EA8868 con vista del entorno de la plataforma.

Anexo 8.3

Reseña Fotográfica

Plataforma EA8869D

Levantamiento Técnico del Sitio

Fotografía 1. Pozo EA8869D (Coordenadas WGS84-zona 17S: 475116mE, 9529050mN), pozo productor tipo ACTPETF. Vista desde cerca del pozo. Sin indicio de derrame de hidrocarburos y alteración de suelo.



Fotografía 2. Pozo EA8869D vista panorámica d la plataforma.

Anexo 8.3

Reseña Fotográfica

Plataforma EA8871

Levantamiento Técnico del Sitio

Fotografía 1. Pozo EA8871 (Coordenadas WGS84-zona 17S: 478179 mE, 9527108 mN), pozo productivo tipo BM. Vista desde cerca del pozo. Sin indicio de derrame de hidrocarburos ni alteración de suelo.



Fotografía 2. Plataforma EA8871 vista panorámica de la plataforma.

Anexo 8.3

Reseña Fotográfica

Plataforma EA8872

Levantamiento Técnico del Sitio

Fotografía 1. Pozo EA8872 (Coordenadas WGS84-zona 17S: 472370mE, 9526535mN), pozo productor tipo BM. Vista desde cerca del pozo. Sin indicio de derrame de hidrocarburos ni alteración de suelo.



Fotografía 2. Pozo EA8872 vista panorámica.

Anexo 8.3

Reseña Fotográfica

Plataforma EA8874

Levantamiento Técnico del Sitio

Fotografía 1. Pozo EA8874 (Coordenadas WGS84-zona 17S: 477858mE, 9526622mN), pozo productor tipo BM. Sin indicio de derrame de hidrocarburos ni alteración de suelo.



Fotografía 2. Vista panorámica de la plataforma EA8874. Sin indicio de derrame de hidrocarburos ni alteración de suelo.

Anexo 8.3

Reseña Fotográfica

Plataforma EA8876

Levantamiento Técnico del Sitio

Fotografía 1. Pozo EA8876 (Coordenadas WGS84-zona 17S: 476110mE, 9526941mN), pozo productivo tipo BM. Vista desde cerca del pozo. Sin indicio de derrame de hidrocarburos ni alteración de suelo.



Fotografía 2. Plataforma EA8876 vista panorámica de la plataforma. Sin indicio de derrame de hidrocarburos ni alteración de suelo.

Anexo 8.3

Reseña Fotográfica

Plataforma EA8878

Levantamiento Técnico del Sitio



Fotografía 1. Pozo EA8878 (Coordenadas WGS84-zona 17S: 474445mE, 9526935mN), pozo productor tipo BM. Vista desde cerca del pozo. Sin indicio de derrame de hidrocarburos ni alteración de suelo.



Fotografía 2. Pozo EA8878 con vista del entorno de la plataforma.

Anexo 8.3

Reseña Fotográfica

Plataforma EA8879

Levantamiento Técnico del Sitio

Fotografía 1. Pozo EA8879 (Coordenadas WGS84-zona 17S: 477189mE, 9526985mN), pozo productor tipo BM. Vista desde cerca del pozo. Sin indicio de derrame de hidrocarburos, ni alteración de suelo.



Fotografía 2. Pozo EA8879 con vista panorámica del entorno de la plataforma.

Anexo 8.3

Reseña Fotográfica

Plataforma EA8881

Levantamiento Técnico del Sitio

Fotografía 1. Pozo EA8881 (Coordenadas WGS84-zona 17S: 471781mE, 9524746mN), pozo productivo tipo BM. Vista desde cerca del pozo. Sin indicio de derrame de hidrocarburos ni alteración de suelo.



Fotografía 2. Plataforma EA8881 vista panorámica de la plataforma. Sin indicio de derrame de hidrocarburos ni alteración de suelo.

Anexo 8.3

Reseña Fotográfica

Plataforma EA8882

Levantamiento Técnico del Sitio

Fotografía 1. Pozo EA8882 (Coordenadas WGS84-zona 17S: 472315mE, 9524895mN), pozo productivo tipo BM. Vista desde cerca del pozo. Sin indicio de derrame de hidrocarburos ni alteración de suelo.




Fotografía 2. Plataforma EA8882 vista panorámica de la plataforma. Sin indicio de derrame de hidrocarburos ni alteración de suelo.

Anexo 8.3

Reseña Fotográfica

Plataforma EA8884

Levantamiento Técnico del Sitio



Fotografía 1. Pozo EA8884 (Coordenadas WGS84-zona 17S: 479607mE, 9528390mN), pozo productor tipo BM. Vista desde cerca del pozo. Sin indicio de derrame de hidrocarburos ni alteración de suelo.



Fotografía 2. Pozo EA8884 vista panorámica de la plataforma.

Anexo 8.3

Reseña Fotográfica

Plataforma EA8886

Levantamiento Técnico del Sitio

Fotografía 1. Pozo EA8886 (Coordenadas WGS84-zona 17S: 479744mE, 9528669mN), pozo productor tipo BM. Vista desde cerca del pozo. Sin indicio de derrame de hidrocarburos ni alteración de suelo.



Fotografía 2. Pozo EA8886 con vista del entorno de la plataforma.

Anexo 8.3

Reseña Fotográfica

Plataforma EA8887

Levantamiento Técnico del Sitio

Fotografía 1. Pozo EA8887 (Coordenadas WGS84-zona 17S: 479982mE, 95283440mN), pozo productor tipo BM. Vista desde cerca del pozo. Sin indicio de derrame de hidrocarburos, ni alteración de suelo.



Fotografía 2. Pozo EA8887 con vista panorámica del entorno de la plataforma.

Anexo 8.3

Reseña Fotográfica

Plataforma EA8888

Levantamiento Técnico del Sitio



Fotografía 1. Pozo EA8888 (Coordenadas WGS84-zona 17S: 472575mE, 9522381mN), pozo productivo tipo BM. Vista desde cerca del pozo. Sin indicio de derrame de hidrocarburos ni alteración de suelo.



Fotografía 2. Plataforma EA8888 vista panorámica de la plataforma. Sin indicio de derrame de hidrocarburos ni alteración de suelo.

Anexo 8.3

Reseña Fotográfica

Plataforma EA8889

Levantamiento Técnico del Sitio

Fotografía 1. Pozo EA8889 (Coordenadas WGS84-zona 17S: 474908mE, 9529091mN), pozo productivo tipo BM. Vista desde cerca del pozo. Sin indicio de derrame de hidrocarburos ni alteración de suelo.



Fotografía 2. Plataforma EA8889 vista panorámica de la plataforma.

Anexo 8.3

Reseña Fotográfica

Plataforma EA8891

Levantamiento Técnico del Sitio

Fotografía 1. Pozo EA8891 (Coordenadas WGS84-zona 17S: 474666mE, 9527317mN), pozo productor tipo BM. Sin indicio de derrame de hidrocarburos ni alteración de suelo.



Fotografía 2. Vista panorámica de la plataforma EA8891. Sin indicio de derrame de hidrocarburos ni alteración de suelo.

Anexo 8.3

Reseña Fotográfica

Plataforma EA8893

Levantamiento Técnico del Sitio



Fotografía 1. Pozo EA8893 (Coordenadas WGS84-zona 17S: 481310mE, 9530868mN), pozo productivo tipo BM. Vista desde cerca del pozo. Sin indicio de derrame de hidrocarburos ni alteración de suelo.



Fotografía 2. Plataforma EA8893 vista panorámica de la plataforma. Sin indicio de derrame de hidrocarburos ni alteración de suelo.

Anexo 8.3

Reseña Fotográfica

Plataforma EA8894

Levantamiento Técnico del Sitio



Fotografía 1. Pozo EA8894 (Coordenadas WGS84-zona 17S: 481087mE, 9530430mN), pozo productor tipo BM. Vista de cerca al pozo. Sin indicio de derrame de hidrocarburos ni alteración de suelo.



Fotografía 2. Vista panorámica de la plataforma EA8894. Sin indicio de derrame de hidrocarburos ni alteración de suelo.

Anexo 8.3

Reseña Fotográfica

Plataforma EA8896

Levantamiento Técnico del Sitio

Fotografía 1. Pozo EA8896 (Coordenadas WGS84-zona 17S: 473027mE, 9526925mN), pozo productivo tipo BM. Vista desde cerca del pozo. Sin indicio de derrame de hidrocarburos ni alteración de suelo.



Fotografía 2. Plataforma EA8896 vista panorámica de la plataforma. Sin indicio de derrame de hidrocarburos ni alteración de suelo.

Anexo 8.3

Reseña Fotográfica

Plataforma EA8897

Levantamiento Técnico del Sitio

Fotografía 1. Pozo EA8897 (Coordenadas WGS84-zona 17S: 472802mE, 9526165mN), pozo productivo tipo BM. Vista desde cerca del pozo. Sin indicio de derrame de hidrocarburos ni alteración de suelo.



Fotografía 2. Plataforma EA8897 vista panorámica de la plataforma. Sin indicio de derrame de hidrocarburos ni alteración de suelo.

Anexo 8.3

Reseña Fotográfica

Plataforma EA8899

Levantamiento Técnico del Sitio



Fotografía 1. Pozo EA8899 (Coordenadas WGS84-zona 17S: 476471mE, 9530805mN), pozo productor tipo BM. Sin indicio de derrame de hidrocarburos ni alteración de suelo.



Fotografía 2. Vista panorámica de la plataforma EA8899. Sin indicio de derrame de hidrocarburos ni alteración de suelo.

Anexo 8.3

Reseña Fotográfica

Plataforma EA8901

Levantamiento Técnico del Sitio

Fotografía 1. Pozo EA8901 (Coordenadas WGS84-zona 17S: 472925mE, 9527106mN), pozo productor tipo BM. Sin indicio de derrame de hidrocarburos ni alteración de suelo.



Fotografía 2. Vista panorámica de la plataforma EA8901. Sin indicio de derrame de hidrocarburos ni alteración de suelo.

Anexo 8.3

Reseña Fotográfica

Plataforma EA8902

Levantamiento Técnico del Sitio

Fotografía 1. Pozo EA8902 (Coordenadas WGS84-zona 17S: 481469mE, 9530513mN), pozo productivo tipo BM. Vista desde cerca del pozo. Sin indicio de derrame de hidrocarburos ni alteración de suelo.



Fotografía 2. Plataforma EA8902 vista panorámica de la plataforma. Sin indicio de derrame de hidrocarburos ni alteración de suelo.

Anexo 8.3

Reseña Fotográfica

Plataforma EA8903D

Levantamiento Técnico del Sitio



Fotografía 1. Pozo EA8903D (Coordenadas WGS84-zona 17S: 481583mE, 9533247mN), pozo productivo tipo BM. Vista desde cerca del pozo. Sin indicio de derrame de hidrocarburos ni alteración de suelo.



Fotografía 2. Pozo EA8903D vista panorámica de la plataforma. Sin indicio de derrame de hidrocarburos ni alteración de suelo.

Anexo 8.3

Reseña Fotográfica

Plataforma EA8904

Levantamiento Técnico del Sitio

Fotografía 1. Pozo EA8904 (Coordenadas WGS84-zona 17S: 472708mE, 9525377mN), pozo productor tipo BM. Vista de cerca al pozo.



Fotografía 2. Vista panorámica de la plataforma EA8904.

Anexo 8.3

Reseña Fotográfica

Plataforma EA8907

Levantamiento Técnico del Sitio

Fotografía 1. Pozo EA8907 (Coordenadas WGS84-zona 17S: 472395mE, 9526385mN), pozo productivo tipo BM. Vista desde cerca del pozo. Sin indicio de derrame de hidrocarburos ni alteración de suelo.



Fotografía 2. Plataforma EA8907 vista panorámica de la plataforma. Sin indicio de derrame de hidrocarburos ni alteración de suelo.

Anexo 8.3

Reseña Fotográfica

Plataforma EA8909

Levantamiento Técnico del Sitio

Fotografía 1. Pozo EA8909 (Coordenadas WGS84-zona 17S: 473711mE, 9525059mN), pozo productor tipo BM. Vista desde cerca del pozo. Sin indicio de derrame de hidrocarburos y alteración de suelo.



Fotografía 2. Pozo EA8909 con vista del entorno de la plataforma.

Anexo 8.3

Reseña Fotográfica

Plataforma EA8914

Levantamiento Técnico del Sitio

Fotografía 1. Pozo EA8914 (Coordenadas WGS84-zona 17S: 472145mE, 9526697mN), pozo productor tipo BM. Sin indicio de derrame de hidrocarburos ni alteración de suelo.



Fotografía 2. Vista panorámica de la plataforma EA8914. Sin indicio de derrame de hidrocarburos ni alteración de suelo.

Anexo 8.3

Reseña Fotográfica

Plataforma EA8916

Levantamiento Técnico del Sitio

Fotografía 1. Pozo EA8916 (Coordenadas WGS84-zona 17S: 481069mE, 9530188mN), pozo productor tipo BM. Vista desde cerca del pozo. Sin indicio de derrame de hidrocarburos ni alteración de suelo.



Fotografía 2. Pozo EA8916 con vista panorámica del entorno de la plataforma.

Anexo 8.3

Reseña Fotográfica

Plataforma EA8919

Levantamiento Técnico del Sitio



Fotografía 1. Pozo EA8919 (Coordenadas WGS84-zona 17S: 475441mE, 9525405mN), pozo productivo tipo BM. Vista desde cerca del pozo. Sin indicio de derrame de hidrocarburos ni alteración de suelo.



Fotografía 2. Plataforma EA8919 vista panorámica de la plataforma.

Anexo 8.3

Reseña Fotográfica

Plataforma EA8922

Levantamiento Técnico del Sitio

Fotografía 1. Pozo EA8922 (Coordenadas WGS84-zona 17S: 474698mE, 9525539mN), pozo productor tipo BM. Vista de cerca al pozo.



Fotografía 2. Pozo EA8922 vista panorámica de la plataforma.

Anexo 8.3

Reseña Fotográfica

Plataforma EA8923

Levantamiento Técnico del Sitio

Fotografía 1. Pozo EA8923 (Coordenadas WGS84-zona 17S: 472549mE, 9526692mN), pozo productor tipo BM. Sin indicio de derrame de hidrocarburos ni alteración de suelo.



Fotografía 2. Vista panorámica de la plataforma EA8923. Sin indicio de derrame de hidrocarburos ni alteración de suelo.

Anexo 8.3

Reseña Fotográfica

Plataforma EA8924

Levantamiento Técnico del Sitio

Fotografía 1. Pozo EA8924 (Coordenadas WGS84-zona 17S: 472730mE, 9526911mN), pozo productivo tipo BM. Vista desde cerca del pozo. Sin indicio de derrame de hidrocarburos ni alteración de suelo.



Fotografía 2. Plataforma EA8924 vista panorámica de la plataforma.

Anexo 8.3

Reseña Fotográfica

Plataforma EA8927

Levantamiento Técnico del Sitio

Fotografía 1. Pozo EA8927 (Coordenadas WGS84-zona 17S: 475094mE, 9510281mN), pozo productivo tipo BM. Vista desde cerca del pozo. Sin indicio de derrame de hidrocarburos ni alteración de suelo.



Fotografía 2. Plataforma EA8927 vista panorámica de la plataforma. Sin indicio de derrame de hidrocarburos ni alteración de suelo.

Anexo 8.3

Reseña Fotográfica

Plataforma EA8928

Levantamiento Técnico del Sitio

Fotografía 1. Pozo EA8928 (Coordenadas WGS84-zona 17S: 472569mE, 9525528mN), pozo productor tipo BM. Vista desde cerca del pozo.



Fotografía 2. Pozo EA8928 vista panorámica de la plataforma.

Anexo 8.3

Reseña Fotográfica

Plataforma EA8929

Levantamiento Técnico del Sitio

Fotografía 1. Pozo EA8929 (Coordenadas WGS84-zona 17S: 472222mE, 9522393mN), pozo productor tipo BM. Vista desde cerca del pozo. Sin indicio de derrame de hidrocarburos ni alteración de suelo.



Fotografía 2. Pozo EA8929 vista panorámica de la plataforma.

Anexo 8.3

Reseña Fotográfica

Plataforma EA8931

Levantamiento Técnico del Sitio

Fotografía 1. Pozo EA8931 (Coordenadas WGS84-zona 17S: 472672mE, 9524082mN), pozo productor tipo BM. Vista desde cerca del pozo.



Fotografía 2. Pozo EA8931 vista panorámica de la plataforma.

Anexo 8.3

Reseña Fotográfica

Plataforma EA8934

Levantamiento Técnico del Sitio

Fotografía 1. Pozo EA8934 (Coordenadas WGS84-zona 17S: 474762mE, 9525407mN), pozo productor tipo BM. Sin indicio de derrame de hidrocarburos ni alteración de suelo.



Fotografía 2. Vista panorámica de la plataforma EA8934. Sin indicio de derrame de hidrocarburos ni alteración de suelo.

Anexo 8.3

Reseña Fotográfica

Plataforma EA8936

Levantamiento Técnico del Sitio

Fotografía 1. Pozo EA8936 (Coordenadas WGS84-zona 17S: 475552mE, 9527022mN), pozo productor tipo BM. Vista de cerca al pozo. Sin indicio de derrame de hidrocarburos ni alteración de suelo.

Anexo 8.3

Reseña Fotográfica

Plataforma EA8937

Levantamiento Técnico del Sitio

Fotografía 1. Pozo EA8937 (Coordenadas WGS84-zona 17S: 477682mE, 9527226mN), pozo productor tipo BM. Vista desde cerca del pozo. Sin indicio de derrame de hidrocarburos y alteración de suelo.



Fotografía 2. Pozo EA8937 vista panorámica de la plataforma.

Anexo 8.3

Reseña Fotográfica

Plataforma EA8938

Levantamiento Técnico del Sitio

Fotografía 1. Pozo EA8938 (Coordenadas WGS84-zona 17S: 476867mE, 9530825mN), pozo productivo tipo BM. Vista desde cerca del pozo. Sin indicio de derrame de hidrocarburos ni alteración de suelo.



Fotografía 2. Plataforma EA8938 vista panorámica de la plataforma. Sin indicio de derrame de hidrocarburos ni alteración de suelo.

Anexo 8.3

Reseña Fotográfica

Plataforma EA8941

Levantamiento Técnico del Sitio



Fotografía 1. Pozo EA9841 (Coordenadas WGS84-zona 17S: 483146mE, 9530658mN), pozo productor tipo BM. Vista desde cerca del pozo. Sin indicio de derrame de hidrocarburos, ni alteración de suelo.



Fotografía 2. Pozo EA8941 con vista panorámica del entorno de la plataforma.

Anexo 8.3
Reseña Fotográfica

Plataforma EA8942

Levantamiento Técnico del Sitio



Fotografía 1. Pozo EA8942 (Coordenadas WGS84-zona 17S: 472692mE, 9522496mN), pozo productivo tipo BM. Vista desde cerca del pozo. Sin indicio de derrame de hidrocarburos ni alteración de suelo.



Fotografía 2. Plataforma EA8942 vista panorámica de la plataforma.

Anexo 8.3

Reseña Fotográfica

Plataforma EA8943

Levantamiento Técnico del Sitio



Fotografía 1. Pozo EA8943 (Coordenadas WGS84-zona 17S: 478555mE, 9526863mN), pozo productor tipo BM. Vista desde cerca del pozo. Sin indicio de derrame de hidrocarburos y alteración de suelo.



Fotografía 2. Pozo EA8943 vista panorámica de la plataforma.

Anexo 8.3

Reseña Fotográfica

Plataforma EA8944

Levantamiento Técnico del Sitio



Fotografía 1. Pozo EA8944 (Coordenadas WGS84-zona 17S: 475348mE, 9526721mN), pozo productivo tipo BM. Vista desde cerca del pozo. Sin indicio de derrame de hidrocarburos ni alteración de suelo.



Fotografía 2. Plataforma EA8944 vista panorámica de la plataforma. Sin indicio de derrame de hidrocarburos ni alteración de suelo.

Anexo 8.3

Reseña Fotográfica

Plataforma EA8946D

Levantamiento Técnico del Sitio

Fotografía 1. Pozo EA8946D (Coordenadas WGS84-zona 17S: 472069mE, 9521879mN), pozo cerrado/inactivo tipo INACTBM. Vista desde cerca del pozo. Sin indicio de derrame de hidrocarburos ni alteración de suelo.



Fotografía 2. Pozo EA8946D vista panorámica de la plataforma.

Anexo 8.3

Reseña Fotográfica

Plataforma EA8947D

Levantamiento Técnico del Sitio

Fotografía 1. Pozo EA8947D (Coordenadas WGS84-zona 17S: 472063 mE, 9521864 mN), pozo productor tipo BM. Vista desde cerca del pozo. Sin indicio de derrame de hidrocarburos ni alteración de suelo.



Fotografía 2. EA8947D vista panorámica del sitio.

Anexo 8.3

Reseña Fotográfica

Plataforma EA8948D

Levantamiento Técnico del Sitio

Fotografía 1. Pozo EA8948D (Coordenadas WGS84-zona 17S: 471789mE, 9525421mN), pozo productor tipo BM. Vista de cerca al pozo. Sin indicio de derrame de hidrocarburos ni alteración de suelo.



Fotografía 2. Vista panorámica de la plataforma EA8948D. Sin indicio de derrame de hidrocarburos ni alteración de suelo.

Anexo 8.3

Reseña Fotográfica

Plataforma EA8949D

Levantamiento Técnico del Sitio

Fotografía 1. Pozo EA8949D (Coordenadas WGS84-zona 17S: 477491mE, 9528854mN), pozo productor tipo BM. Vista desde cerca del pozo. Sin indicio de derrame de hidrocarburos ni alteración de suelo.



Fotografía 2. Pozo EA8949D con vista del entorno de la plataforma.

Anexo 8.3

Reseña Fotográfica

Plataforma EA8952D

Levantamiento Técnico del Sitio

Fotografía 1. Pozo EA8952D (Coordenadas WGS84-zona 17S: 476586 mE, 9527880 mN), pozo productor tipo BM. Vista desde cerca del pozo. Sin indicio de derrame de hidrocarburos ni alteración de suelo.



Fotografía 2. EA8952D vista panorámica del sitio.

Anexo 8.3

Reseña Fotográfica

Plataforma EA8953D

Levantamiento Técnico del Sitio

Fotografía 1. Pozo EA8953D (Coordenadas WGS84-zona 17S: 483234mE, 9530555mN), pozo productor tipo BM. Vista desde cerca del pozo.



Fotografía 2. Pozo EA8953D vista panorámica de la plataforma.

Anexo 8.3

Reseña Fotográfica

Plataforma EA8954D

Levantamiento Técnico del Sitio

Fotografía 1. Pozo EA8954D (Coordenadas WGS84-zona 17S: 476803mE, 9531575mN), pozo productivo tipo BM. Vista desde cerca del pozo. Sin indicio de derrame de hidrocarburos ni alteración de suelo.



Fotografía 2. Plataforma EA8954D vista panorámica de la plataforma. Sin indicio de derrame de hidrocarburos ni alteración de suelo.

Anexo 8.3

Reseña Fotográfica

Plataforma EA8956D

Levantamiento Técnico del Sitio

Fotografía 1. Pozo EA8956D (Coordenadas WGS84-zona 17S: 477091mE, 9531478mN), pozo productivo tipo BM. Vista desde cerca del pozo. Sin indicio de derrame de hidrocarburos ni alteración de suelo.



Fotografía 2. Plataforma EA8956D vista panorámica de la plataforma. Sin indicio de derrame de hidrocarburos ni alteración de suelo.

Anexo 8.3

Reseña Fotográfica

Plataforma EA8957D

Levantamiento Técnico del Sitio

Fotografía 1. Pozo EA8957D (Coordenadas WGS84-zona 17S: 472749mE, 9526998mN), pozo productor tipo BM. Vista desde cerca del pozo. Sin indicio de derrame de hidrocarburos ni alteración de suelo.



Fotografía 2. Pozo EA8957D con vista del entorno de la plataforma.

Anexo 8.3

Reseña Fotográfica

Plataforma EA8959D

Levantamiento Técnico del Sitio

Fotografía 1. Pozo EA8959D (Coordenadas WGS84-zona 17S: 473743mE, 9526429mN), pozo productor tipo BM. Vista desde cerca del pozo.



Fotografía 2. Pozo EA8959D vista panorámica de la plataforma.

Anexo 8.3

Reseña Fotográfica

Plataforma EA8961D

Levantamiento Técnico del Sitio

Fotografía 1. Pozo EA8961D (Coordenadas WGS84-zona 17S: 479486mE, 9529222mN), pozo productor tipo ACTPETS. Vista desde cerca del pozo. Sin indicio de derrame de hidrocarburos, ni alteración de suelo.



Fotografía 2. Pozo EA8961Dentorno de la plataforma.

Anexo 8.3

Reseña Fotográfica

Plataforma EA8962D

Levantamiento Técnico del Sitio

Fotografía 1. Pozo EA8962D (Coordenadas WGS84-zona 17S: 471979mE, 9525422mN), pozo productivo tipo BM. Vista desde cerca del pozo. Sin indicio de derrame de hidrocarburos ni alteración de suelo.



Fotografía 2. Plataforma EA8962D vista panorámica de la plataforma. Sin indicio de derrame de hidrocarburos ni alteración de suelo.

Anexo 8.3

Reseña Fotográfica

Plataforma EA8964D

Levantamiento Técnico del Sitio

Fotografía 1. Pozo EA8964D (Coordenadas WGS84-zona 17S: 472297mE, 9523459mN), pozo productivo tipo BM. Vista desde cerca del pozo. Sin indicio de derrame de hidrocarburos ni alteración de suelo.



Fotografía 2. Plataforma EA8964D vista panorámica de la plataforma. Sin indicio de derrame de hidrocarburos ni alteración de suelo.

Anexo 8.3

Reseña Fotográfica

Plataforma EA8966

Levantamiento Técnico del Sitio

Fotografía 1. Pozo EA8966 (Coordenadas WGS84-zona 17S: 473421mE, 9523380mN), pozo productivo tipo BM. Vista desde cerca del pozo. Sin indicio de derrame de hidrocarburos ni alteración de suelo.



Fotografía 2. Plataforma EA8966 vista panorámica de la plataforma. Sin indicio de derrame de hidrocarburos ni alteración de suelo.

Anexo 8.3

Reseña Fotográfica

Plataforma EA8967D

Levantamiento Técnico del Sitio

Fotografía 1. Pozo EA8967D (Coordenadas WGS84-zona 17S: 475066mE, 9525128mN), pozo productivo tipo BM. Vista desde cerca del pozo. Sin indicio de derrame de hidrocarburos ni alteración de suelo.



Fotografía 2. Plataforma EA8967D vista panorámica de la plataforma. Sin indicio de derrame de hidrocarburos ni alteración de suelo.

Anexo 8.3

Reseña Fotográfica

Plataforma EA8968D

Levantamiento Técnico del Sitio



Fotografía 1. Pozo EA8968D (Coordenadas WGS84-zona 17S: 481027mE, 9518348mN), pozo productivo tipo BM. Vista desde cerca del pozo. Sin indicio de derrame de hidrocarburos ni alteración de suelo.



Fotografía 2. Plataforma EA8968D vista panorámica de la plataforma. Sin indicio de derrame de hidrocarburos ni alteración de suelo.

Anexo 8.3

Reseña Fotográfica

Plataforma EA8971

Levantamiento Técnico del Sitio



Fotografía 1. Pozo EA8971 (Coordenadas WGS84-zona 17S: 471568mE, 9522913mN), pozo productor tipo BM. Sin indicio de derrame de hidrocarburos ni alteración de suelo.



Fotografía 2. Vista panorámica de la plataforma EA8971. Sin indicio de derrame de hidrocarburos ni alteración de suelo.

Anexo 8.3

Reseña Fotográfica

Plataforma EA8972D

Levantamiento Técnico del Sitio

Fotografía 1. Pozo EA8972D (Coordenadas WGS84-zona 17S: 473313mE, 9528449mN), pozo productivo tipo BM. Vista desde cerca del pozo. Sin indicio de derrame de hidrocarburos ni alteración de suelo.



Fotografía 2. Pozo EA8972D vista panorámica de la plataforma.

Anexo 8.3

Reseña Fotográfica

Plataforma EA8973

Levantamiento Técnico del Sitio

Fotografía 1. Pozo EA8973 (Coordenadas WGS84-zona 17S: 476637mE, 9528803mN), pozo productor tipo BM. Vista de cerca al pozo. Sin indicio de derrame de hidrocarburos ni alteración de suelo.

Anexo 8.3

Reseña Fotográfica

Plataforma EA8978D

Levantamiento Técnico del Sitio

Fotografía 1. Pozo EA8978D (Coordenadas WGS84-zona 17S: 473035mE, 9523273mN), pozo productivo tipo BM. Vista desde cerca del pozo. Sin indicio de derrame de hidrocarburos ni alteración de suelo.



Fotografía 2. Plataforma EA8978D vista panorámica de la plataforma. Sin indicio de derrame de hidrocarburos ni alteración de suelo.